

DURANTE LA MAÑANA DE AYER

MOLESTIA POR CANCELACIÓN DE VUELOS EN AERÓDROMO

Cinco fueron los viajes postergados en el aeropuerto de La Florida por trabajos de mantenimiento realizados en la pista de aterrizaje, afectando los itinerarios de una gran cantidad de personas que arribaron ayer al terminal aéreo regional. Los vuelos se reanudaron durante la tarde. 4

AUGE INMOBILIARIO

EL RETO PARA LA CIRCULACIÓN VIAL EN SECTOR DE SAN RAMÓN

22

EN LA SERENA

MUSEO DEL FENÓMENO OVNI REABRIRÁ SUS PUERTAS

14



LA SERENA VIAJA CON LA ILUSIÓN DE CLASIFICAR EN ANTOFAGASTA 24



8-9

75 AÑOS DE TENSIÓN

PALESTINOS Y JUDÍOS DE LA ZONA ANALIZAN CONFLICTO EN GAZA

TESTIMONIOS DE FAMILIARES

CONMEMORAN LOS 50 AÑOS DEL PASO DE LA CARAVANA DE LA MUERTE

6

ESCANEA Y REVISANUESTRO PAPEL DIGITAL



ANTE GRAVE CRISIS HÍDRICA EN LA REGIÓN DE COQUIMBO

Diputado Fuenzalida busca transportar agua desde planta desaladora de Atacama

Tras una reunión sostenida con el senador Rafael Prohens, Fuenzalida sostuvo que el ejecutivo debe estudiar esta alternativa en el corto plazo considerando las variables ambientales, técnicas y socioeconómicas que involucra esta iniciativa.



CEDIDA

El encuentro que sostuvo el diputado Juan Manuel Fuenzalida con el Senador Rafael Prohens abordaron la falta de agua en ambos territorios.

Equipo El Día / La Serena

 @eldia_cl

Traer agua desde la planta desaladora de Atacama a la región de Coquimbo es una posibilidad que puede considerarse para abordar la escasez hídrica que está afectando a distintas comunas de la región. Una idea que surgió tras el encuentro que sostuvo el diputado Juan Manuel Fuenzalida con el Senador Rafael Prohens y para quienes resulta fundamental abordar la falta de agua en ambos territorios.

El parlamentario por la región de Coquimbo sostuvo que trasladar agua desde la planta desaladora de Atacama a la región de Coquimbo requeriría la construcción de infraestructura de transporte, como tuberías o canales, para llevar el agua desalinizada a la región. Además, también sería necesario evaluar la viabilidad económica y ambiental de este proyecto, considerando los costos de construcción, operación y mantenimiento, así como los posibles impactos ambientales.

“Esta es una alternativa mucho más rápida para disminuir los efectos la crisis hídrica que se nos va a venir en el futuro. Es una planta estatal, por lo tanto, perfectamente podría desarrollarse un proyecto complementario que permita trasladar esa agua de la planta desaladora, ubicada en Caldera, hacia la región de Coquimbo. Si seguimos esperando la construcción

de una planta, la región se secará y, por lo tanto, tenemos una alternativa concreta y factible en la medida que existe el compromiso del ejecutivo de llevarlo adelante”, sostuvo el diputado.

En tanto, el senador por la región de Atacama, Rafael Prohens, comentó que el encuentro sostenido con el diputado Fuenzalida y anteriormente con el senador Matías Walker, tiene que ver cómo las regiones son capaces de ayudarse mutuamente frente a estos escenarios, recalando que construir una planta desaladora desde cero son alrededor de 8 o 9 años, considerando todos los estudios de bahía, las corrientes marinas sumado al estudio de impacto ambiental, para posteriormente evaluar la construcción y la habilitación de esto.

“En la visita que hicimos hace pocos meses atrás con el diputado Fuenzalida a Israel, vimos cómo ellos trasladaban aguas de un lugar a otro y en esa conversación yo planteé por qué no explorar la posibilidad de traer aguas desde Caldera, que es donde está la planta de Econsa, hacia las ciudades de La Serena y Coquimbo. Personalmente hemos realizado algunas diligencias donde podría ser una factibilidad real, partiendo de la base que es una planta desaladora

estatal, financiada por el Estado y que además no tendría ningún problema de estudio de impacto ambiental porque ya están hechos, así como también las obras marinas para la captación del agua y todo lo que significa devolver la salmuera al mar. Solamente faltaría el trazado de la tubería y el financiamiento para construir y poder ejecutar esta obra, lo cual le permitiría a la región de Coquimbo con sus dos grandes ciudades poder acortar los plazos en aproximadamente seis años. Uno estima que instalar una tubería con todo lo que significa las redes de bombeo y todo eso no debería ser más de dos años si esto se aprobara”, explicó el senador.

Al hablar de cifras, Prohens comentó que la planta desaladora está diseñada para producir un total 1.200 litros de agua potable por segundo, teniendo construida hoy una infraestructura para producir 400 litros por segundo, por lo cual habría que instalar los filtros y todo el sistema desalador para producir los otros 800 litros que estarían faltando y donde actualmente su operación está beneficiando a más de 220 mil personas de la región de Atacama, lo que representa más del 75% de la

Es una planta estatal, por lo tanto, perfectamente podría desarrollarse un proyecto complementario que permita trasladar esa agua a la zona”

JUAN MANUEL FUENZALIDA

DIPUTADO

población regional, constituyendo una solución concreta frente a la sequía.

Tras finalizar esta reunión, el diputado Fuenzalida sostuvo que una iniciativa de este tipo requiere del apoyo transversal de todos los sectores, sin colores políticos, ya que es un problema urgente que requiere una solución urgente y en que el tema del racionamiento hídrico está prácticamente “a la vuelta de la esquina”.

OPINIÓN

**Salud en la zona:
Una olla a presión**

Juan Manuel Fuenzalida
Diputado



La seguridad, educación y salud son las principales preocupaciones de la comunidad, pero con la llegada de este Gobierno pareciera que todo se paralizó y al igual que la economía, se retrocedió varios años por la falta de inversión, visión, gestión y planificación.

Los hospitales son una verdadera olla a presión, donde el fuego está puesto con las diversas carencias que existen en infraestructura, insumos, personal y otros elementos vitales para un trabajo óptimo de los profesionales. Esta olla que tiene cientos de pacientes y condimentado por los médicos, enfermeras y personal de salud, ya comenzó a salpicar con la renuncia de los urólogos en el hospital de La Serena, que esperaron resolver 11 peticiones, pero nunca se concretaron.

Sólo hubo calmantes, la enfermedad avanzó y ya no hay remedio que haga afecto, a menos que exista una cirugía mayor que extirpe los malos elementos en la administración del recinto de salud. El que renuncien los urólogos, si se concreta desde el 1 de noviembre, provocaría retrasos en unas 50 cirugías mensuales y 300 controles semanales con pacientes, que ya esperan por largos tiempo, algunos se complican, fallecen, otros buscan alternativas en la salud en forma particular.

Todo parte de la cabeza, señalan los dirigentes, de cómo se administran las instituciones públicas y de cómo se buscan reducir los gastos a costa de los pacientes, el servicio y en definitiva de los profesionales. Hay que decirlo, existe una administración deficiente, mucho diálogo, poca acción y gestión de atraer nuevos recursos.

La salud vive en crisis, cada día aumentan los usuarios, las esperas y la falta de especialistas se agudiza. Es poco atractivo trabajar en salud pública, sin insumos, tecnología o incentivos al retiro u apoyos en el personal que ayuda a los médicos. Se hace mucho por muy poco y es obvio que el desgaste y aburrimiento pasa la cuenta.

Pronto llega la crisis en el área mental de psiquiatría, aunque sabemos que hace años, hospitales y unidades están sobrepasadas por la demanda, más en este tiempo donde la depresión, suicidios y otras complicaciones marcan sus peak históricos.

En La Serena no existe hospitalización en esta materia y Coquimbo está relegado a unas cuantas camas, ni hablar de Putaendo, en la quinta región, donde obtener un cupo es imposible. Esto es como la sequía sabemos los diagnósticos, millones de estudios, pero no hay acción, no hay proyectos, solo líneas generales. La salud debe estar en las prioridades, pero para este Gobierno pareciera que está en el último punto de la lista, necesitamos soluciones, que bajen de la nube al terreno, porque el papel aguanta bastante.

EDITORIAL

Cáncer de mama

Es crucial destacar que esta enfermedad no es una sentencia de muerte inevitable. La detección temprana es clave, y es aquí donde nuestras acciones deben concentrarse.

Octubre es el Mes de Sensibilización sobre el Cáncer de Mama, afección que alcanzará a una de cada 12 mujeres a lo largo de su vida. Como parte de este mes, el pasado 13 de octubre se conmemoró el Día Mundial del Cáncer de Mama Metastásico.

El cáncer de mama, una sombra que oscurece la vida de tantas mujeres en todo el mundo, se erige como una preocupación desproporcionada, especialmente en los países en desarrollo. Es el tipo de cáncer más común y la causa más frecuente de muerte por cáncer entre mujeres a nivel mundial. Detrás de estas cifras frías, hay historias humanas, vidas truncadas prematuramente y familias afectadas por una carga de enfermedad que a menudo parece insuperable.

En 2020, más de 210,000 mujeres fueron diagnosticadas con esta enfermedad en América

Latina y el Caribe, y casi 68,000 perdieron la batalla. Las estadísticas no solo reflejan números, sino también realidades dolorosas que exigen nuestra atención y acción.

Es crucial destacar que el cáncer de mama no es una sentencia de muerte inevitable. La detección temprana es clave, y es aquí donde nuestras acciones deben concentrarse.

El tratamiento puede ser eficaz, especialmente cuando se detecta a tiempo. Por lo general, implica cirugía con o sin radiación y medicamentos. La efectividad del tratamiento depende de someterse al curso completo del tratamiento.

Sin embargo, no podemos permitirnos ignorar esta realidad, y debemos abogar por estrategias flexibles y adaptables que se ajusten a la diversidad de entornos de atención médica.

OPINIÓN

El factor humano para mejorar atención de salud

Matías Walker
Senador



El pronto inicio de obras del nuevo hospital de Coquimbo durante este año y también el nuevo hospital de La Serena durante el primer trimestre del 2024 fue una de las buenas noticias que dejó la reciente visita a la región por parte del Presidente de la República. Era una esperada respuesta a numerosas gestiones que realizamos como parlamentarios, junto a organizaciones de la sociedad civil para concretar estos centros de salud. En el caso de La Serena para aumentar la superficie y que se pueda aumentar la resolutivez en

beneficio de los pacientes, después que alertáramos que antes de iniciar obras este recinto asistencial ya había quedado chico.

Sin embargo, sabemos que no todo es fierro y cemento y se requiere, además, equipamiento y personal calificado para mejorar las prestaciones de salud que se entregan a los pacientes. Por esta razón es necesario cubrir también ese frente. Una alerta de esto fue la que hicieron los profesionales del servicio de urología del hospital de La Serena. Durante la semana presentaron la renuncia con fecha 1 de noviembre porque quieren mejores condiciones para atender pacientes. No estamos hablando de una exigencia de mejoras en su sueldos, sino poder entregar mejor atención. Un llamado similar es el que han hecho desde los gremios de salud en defensa del personal que fue contratado durante la pandemia del Covid, permitiendo mejorar las atención en centros de salud. Por

supuesto que respaldamos este requerimiento y hemos pedido a los ministerios de salud y hacienda que se resuelva este requerimiento.

Las personas son fundamentales en materia de salud. Así lo reconocen autoridades de este sector, quienes señalan que contar con profesionales capacitados y especialistas es lo que hará la diferencia en poder entregar mejor atención en la región. Entonces lo que debemos es avanzar ahora en la formación de los profesionales y especialistas que se requieren y que se necesitarán en estos hospitales, para efectivamente mejorar la atención. Es tiempo hoy de establecer desde el Ministerio de Salud, con los consejos consultivos, con los colegios profesionales, organizaciones de la sociedad civil, con parlamentarios, consejeros regionales; un cronograma para que permita que cuando contemos con los nuevos hospitales, se pueda ya tener el personal que efectivamente permita mejorar la atención de salud.



Miembro
Asociación
Nacional de
la Prensa
A.G.

FUNDADO EL 1 DE ABRIL DE 1944

PROPIETARIO:
ANTONIO PUGA S.A.
GERENTE GENERAL Y REPRESENTANTE LEGAL:
FRANCISCO PUGA MEDINA
EDITOR GENERAL:
LUCÍA DÍAZ GALVEZ
EDITOR FOTOGRAFICO:
LAUTARO CARMONA GUERRERO

LA SERENA

Brasil 431. Casilla 556.
MESA CENTRAL Fono (51) 2 200400
GERENCIA Fono (51) 2 200410
CIRCULACION Brasil 431.
Fono: (51) 2 200400. La Serena
PUBLICIDAD Fono (51) 2 200410
SUSCRIPCIONES Fono(51) 2 200400

COQUIMBO

Centro Impresor El Día Barrio Industrial,
Calle Nueva Dos 1240.
Fono (51) 2 200400

OVALLE

Miguel Aguirre 109.
Fono: (53)2 448271 - (53)2 448272-
Horario de atención lunes a viernes
de 09:30 a 12:45 horas 15:30 a 18:00 horas.
Sábados de 10:00 a 12:00 horas.

DEBIDO A OBRAS EN LA PISTA DE ATERRIZAJE

Suspensión de vuelos en aeródromo de La Serena complicó a pasajeros

Cinco fueron los vuelos cancelados durante la mañana del sábado 14 de octubre, afectando los itinerarios de una gran cantidad de viajeros que arribaron esta jornada al aeropuerto.

Diego Jiménez D. / La Serena

 @eldia_cl

Una mañana complicada se vivió ayer en el Aeródromo de La Serena, ya que una gran cantidad de pasajeros se vieron imposibilitados de tomar sus vuelos agendados hacia los distintos destinos a donde se dirigían. Esto debido a que hubo una suspensión de cinco vuelos por trabajos de mantenimiento realizados en la pista de aterrizaje durante horas de la noche del viernes, los cuales la mantuvieron inhabilitada.

La situación claramente generó malestar para los pasajeros de dichos vuelos, quienes se quejaron por la cancelación repentina de los viajes, como también por una falta de información de parte de las aerolíneas, creándose de tal manera un ambiente de caos y desorden a partir de aproximadamente las 9:30 de la mañana, horario de llegada del primer vuelo agendado para este sábado 14 de octubre.

La responsabilidad de estos hechos estaría atribuida a la Dirección General de Aeronáutica Civil (DGAC), organización encargada de los trabajos en la pista.

En este sentido, no hubo vuelos en el Aeródromo de La Serena hasta pasado el mediodía del sábado, horario en que se retomó el funcionamiento de la pista de aterrizaje. Sin embargo, los pasajeros que perdieron sus vuelos vivieron un mal momento, quedando muchos varados en la capital regional y con su itinerario de viaje totalmente cambiado.

PASAJEROS MOLESTOS

Sin duda que el atraso o cancelación de un vuelo puede ser una situación bastante incómoda, ya que genera un



LAUTARO CARMONA

La situación claramente generó malestar para los pasajeros de dichos vuelos, quienes se quejaron por la cancelación repentina de los viajes.

“**No nos están dando soluciones ni para hospedaje, ni tampoco para transporte. Solamente han venido y están reagendando los vuelos”.**

ELLEN

PASAJERA DE VUELO CANCELADO

efecto dominó en toda la planificación que se realiza para un viaje. Este caso no fue la excepción, ya que durante horas de la mañana se registró una gran cantidad de viajeros en el Aeródromo de La Serena, muchos molestos por este repentino anuncio que significó un cambio de planes para el vasto contingente de pasajeros.

Al respecto, Ellen, a quien le cancelaron su viaje programado para las 10:47 de la mañana, comentó el motivo que le informaron por el que no podría tomar su vuelo. “Dicen que es por arreglo de pista más que nada,



LAUTARO CARMONA

La suspensión de cinco vuelos se originó por trabajos de mantenimiento realizados en la pista de aterrizaje.

que había fallas en la pista y que empezaron con los arreglos creo que ayer, pero por el clima de La Serena creo que no se secó”, indicó.

La viajera se mostró incómoda por la situación, ya que no esperaba extender su estadía en la capital regional más de lo que había planificado. “No nos están dando soluciones ni para hospedaje, ni tampoco para transporte. Solamente han venido y están reagendando los vuelos”, señaló.

Otro pasajero que perdió su vuelo, quien no entregó su nombre para el

reporteo, declaró que, en respuesta a su vuelo perdido, agendado para las 12 del mediodía, se le fue proporcionada la posibilidad de reagendarlo en otro horario. “La única solución que nos dieron fue (viajar) de La Serena a Santiago a las 7 de la tarde y después esperar un vuelo de Santiago a Calama que sale a las 4 de la mañana”, aclaró.

Diario El Día intentó comunicarse con la Dirección General de Aeronáutica Civil (DGAC), pero hasta el cierre de esta edición no fue posible.



APRENDER
HACIENDO

LLEVA TU IMAGINACIÓN A LA PRÁCTICA

Descubre carreras modernas,
con sello tecnológico y alta empleabilidad



MÁS INFO AQUÍ

MATRICÚLATE GRATIS

VÁLIDO PARA ALUMNOS NUEVOS HASTA EL 31 DE DICIEMBRE DE 2023

ESTUDIA CON GRATUIDAD

INGRESA SIN PAES

ADMISIÓN 2024

WWW.INACAP.CL



7 AÑOS
ACREDITADO
ENERO 2025

CENTRO DE FORMACIÓN TÉCNICA INACAP

- ✓ Gestión Institucional.
- ✓ Docencia de Pregrado.

7 AÑOS
ACREDITADO
NIVEL DE EXCELENCIA
SEPTIEMBRE 2030

INSTITUTO PROFESIONAL INACAP

- ✓ Gestión Institucional.
- ✓ Docencia de Pregrado.
- ✓ Vinculación con el Medio.

Matrícula gratis solo para el proceso admisión primer semestre 2024 y válido hasta el 31/12/2023. Descuentos y beneficios solo para estudiantes nuevos (se entenderá por "estudiante nuevo" aquel que se matricula por primera vez en cualquiera de las instituciones INACAP).

A 50 AÑOS QUE FUERAN FUSILADAS 15 PERSONAS

Familiares de víctimas de la Caravana de la Muerte dicen todavía no tener justicia

Por estos días realizan una serie de actividades para que no se olvide el horrible crimen del que fueron víctimas sus familiares y señalan que no cederán ni un milímetro en la búsqueda de la verdad y que se condene a los responsables, entre ellos indican que se encuentra el general (r), Juan Emilio Cheyre.



LAUTARO CARMONA

Familiares de las víctimas de la Caravana de la Muerte dicen que no vacilarán en la lucha por encontrar condena para los responsables de los fusilamientos de sus seres queridos, mañana 16 de octubre se cumplen 50 años del trágico hecho.

Óscar Rosales Cid / La Serena

@eldia_rosales

A 50 años de que la llamada Caravana de la Muerte, comandada por el general Sergio Arellano Stark pasara por la región y fusilara al margen de la ley a un grupo de detenidos políticos, sus familiares dicen que aún esperan que se haga justicia y que esta es la única región, de todas por donde pasó la terrorífica comitiva, en donde no se ha condenado a los responsables.

Por estos días realizan una serie de actividades que recuerdan los fatídicos hechos, reconociendo que esta fecha les hace revivir el dolor, pero que no cederán ni un milímetro en la búsqueda de justicia.

LA CARAVANA DE LA MUERTE

La Fue una comitiva del Ejército de Chile que recorrió el país durante 1973. Por orden del general Augusto Pinochet, tenía la misión de "agilizar y revisar" los procesos de personas detenidas tras el golpe de Estado. En su paso por La Serena fueron fusiladas injustamente 15 personas de entre 22 y 48 años de edad.

FALTA DE JUSTICIA

Familiares de las víctimas de la Caravana de la Muerte, cuyos restos fueron encontrados en una fosa común en 1998 en el Cementerio Municipal de La Serena, ayer coincidieron en

“**Ha costado mucho en estos 50 años a los hijos, a los nietos, porque uno no sabe cómo contar lo que sucedió y que ellos lucharon por una sociedad más justa”.**

MITZI JULIO

ESPOSA DE MANUEL MARCARÍAN.

que no se ha hecho justicia, pero que seguirán luchando para que se castigue a los responsables, a pesar de que señalaron que algunos de ellos, como Ariosto Lapostol, quien era el comandante del regimiento de La Serena donde fueron fusilados, ya falleció.

Mitzi Julio, esposa de Manuel Marcarían, uno de los fusilados, sostuvo ayer a diario El Día que a medio siglo de ocurridos los hechos "nosotros todavía estamos esperando justicia. La Serena es la única parte donde

“**fueron tratados como terroristas durante mucho tiempo, los asesinaron de una forma cruel y salvaje y quisieron asesinar su imagen también”.**

TATIANA CORTÉS

HIJA DE ÓSCAR CORTÉS.

no hemos tenido justicia y recién el próximo jueves 20 se dará a conocer qué va a pasar con los juicios de acá en La Serena”.

Asimismo, precisó que esperaba que se condenara a los culpables, entre ellos a Juan Emilio Cheyre, excomandante en jefe del Ejército, de quien señaló estaba involucrado en los hechos.

“Ha costado mucho en estos 50 años a los hijos, a los nietos, porque uno no sabe cómo contar lo que sucedió y que ellos lucharon por una sociedad más justa. Nos ha costado, ha sido

muy difícil, pero hemos tratado de salir adelante”, indicó, refiriéndose a lo que les ha tocado vivir estas cinco décadas.

Por su parte, Tatiana Cortés, hija de Óscar Cortés, mencionó que esta conmemoración ha tenido apoyo del Estado por primera vez, “lo que es una suerte de reparación simbólica. Como familia lo agradecemos, pero nuestros familiares fueron tratados como terroristas durante mucho tiempo, los asesinaron de una forma cruel y salvaje y quisieron asesinar su imagen también. Somos la única región donde no se ha hecho justicia”, indicó.

Dora Cortés coincidió con lo planteado por su hermana Tatiana y abogó porque la justicia cumpla.

Bernardita Vergara, hermana de Gabriel Vergara, dijo que aún esperan “que se haga justicia y que se limpie el nombre de cada uno de ellos. Hemos vivido con mucho dolor como familia, nuestros abuelos fallecieron y nunca supieron qué pasó con mi hermano, ellos se llevaron ese dolor, solo esperamos justicia”.

Anita Merino, presidenta de la Agrupación de Familiares de Detenidos Desaparecidos, mencionó que lo ocurrido les afectaba también como víctimas de la dictadura y valoró que pudieran encontrar sus restos en 1998 para darles sepultura.



SANTO TOMÁS®

ADSCRITOS A GRATUIDAD

SIEMPRE HAY UN TOMASIN

ADMISIÓN24 TUPUEDES.cl

Porque somos miles de egresados, estudiantes, docentes, académicos y colaboradores, **Siempre hay un Tomasin@** que, gracias al acompañamiento académico, a una educación integral de calidad y al aprendizaje en contextos reales, impacta en sus comunidades transformando realidades locales, territoriales y nacionales.

Porque con innovación y compromiso con la sociedad, **Siempre hay un Tomasin@** contribuyendo al desarrollo de nuestro país.

Matricúlate y únete a nuestra comunidad escaneando aquí



UNIVERSIDAD SANTO TOMÁS
ACREDITADA NIVEL AVANZADO
4 AÑOS / HASTA MARZO DE 2025
GESTIÓN INSTITUCIONAL / DOCENCIA DE PREGRADO

INSTITUTO PROFESIONAL SANTO TOMÁS
ACREDITADO NIVEL AVANZADO
5 AÑOS / HASTA ENERO DE 2026
GESTIÓN INSTITUCIONAL / DOCENCIA DE PREGRADO

CENTRO DE FORMACIÓN TÉCNICA SANTO TOMÁS
ACREDITADO
5 AÑOS / DESDE DIC. DE 2019 HASTA DIC. DE 2024
GESTIÓN INSTITUCIONAL / DOCENCIA DE PREGRADO

75 AÑOS DE TENSIÓN Y ENFRENTAMIENTOS ENTRE AMBOS PAÍSES

El conflicto en Franja de Gaza: La visión de palestinos y judíos residentes en la región

Marcela Angel / La Serena

 @eldia_cl

Desde hace 75 años, palestinos e israelíes se han visto envueltos en un conflicto constante, que estalla en momentos de gran tensión, como ocurrió con el ataque sorpresa del grupo Hamás a Israel, el pasado sábado y que marcó el inicio de un nuevo episodio de esta larga historia bélica. Enfrentamientos que siguen cobrando las vidas de personas de ambos países y que parece no tener fin, lo que genera aún más incertidumbre y temor en la población.

En este contexto, diario El Día conversó con palestinos e israelíes que se encuentran en el lugar del conflicto y residentes en la región, quienes expresaron sus opiniones y visión del conflicto armado y compartieron su tristeza ante el sufrimiento de sus compatriotas en medio de este enfrentamiento devastador.

Emilio Dabed, académico chileno palestino y profesor de derecho internacional, vivió gran parte de su vida en Illapel y hoy se encuentra en Palestina, donde explica que la situación es trágica, “en Gaza la violencia es indescriptible, la tragedia, las muertes, pero también en Cisjordania, donde yo me encuentro, las cosas no son muy diferentes. Aquí no se está bombardeando, pero los colonos israelíes en sus redes sociales están llamando a matar palestinos, atacarlos en la calle, a dispararle a sus autos y de hecho lo están haciendo. Donde yo me encuentro han muerto más de 15 personas en su mayoría jóvenes. Por lo tanto, estamos viviendo esta situación con mucho dolor, no solo por la injusticia, sino porque la mayor parte de los medios de comunicación internacionales apoyan a Israel, justificando los crímenes de guerra y contra la humanidad que están cometiendo”, comentó.

El académico explica que actualmente en Cisjordania los caminos están cortados, las fronteras y el aeropuerto de Tel Aviv está cerrado. “Los palestinos no pueden salir a ninguna parte y cuando lo hacen, lo hacen a riesgo de sus vidas, porque hay colonos en todos los caminos disparándole, tirándoles piedras a los parabrisas de los autos y atacándolos. Los palestinos están viviendo un horror en este minuto y lo único que están pidiendo es que terminen la



En medio del conflicto que se desarrolla en la Franja de Gaza, los palestinos y judíos de la región se muestran preocupados por sus familiares y amigos. EFE

El ataque sorpresa del grupo Hamás en Israel el pasado sábado ha desencadenado uno de los conflictos más graves entre palestinos e israelíes. Una guerra que continúa cobrando vidas y que aumenta la tensión y el temor de la población.

ocupación. Si no hay ocupación no habría resistencia. El problema no empezó el día sábado con el ataque de Hamás, sino que empezó en 1948 cuando mediante la violencia y el terrorismo, las comunidades judías se apoderaron del 78% del territorio palestino y luego en 1967 se apoderaron del otro 22% del territorio, que es lo que los palestinos están reclamando ahora”, sentenció.

Desde la otra vereda, el ex diputado Daniel Farcas de origen judío, explica que afortunadamente se encuentran en una zona alejada del conflicto, no obstante, a eso cuando suenan las alarmas de misiles deben ir a los refugios. “En Israel los refugios son una parte común de la vida, debido a los ataques de misiles a lo largo

de los 75 años de historia a lo que hemos estado sometidos. Estamos muy espantados con lo que hemos visto, está claro que, el día que los palestinos nos conquisten, si pueden matarnos a todos, nos van a matar de la peor forma. Esa es la verdadera cara del terrorismo palestino, encabezado por la autoridad palestina, que tiene una política de pagarle una pensión de por vida a los terroristas para que maten judíos, le siguen enseñando a sus niños que hay que odiar a los judíos y que Israel no existe. Es demasiada la maldad y el sadismo que se vio en el ataque realizado por Hamás, se actuó con alevosía, no es sólo matar, sino que generar el mayor daño posible, es algo espantoso”.

En cuanto a la magnitud del conflicto, Farcas explica que en estos últimos ataques han muerto miles de judíos en manos de palestinos, “la verdad es que es un episodio que va a cambiar la historia del Medio Oriente de una manera muy radical. Israel ha sido discriminado en forma absurda en los organismos internacionales, donde países como Irán tienen la posibilidad de ser parte en las comisiones de la mujer, o que Siria está a cargo de la Comisión de Derechos Humanos, cuando le tira bombas químicas a su pueblo, o sea, una cantidad de cosas que son increíbles, sin embargo, las resoluciones siempre son contra Israel. Las Naciones Unidas han impedido a Israel hacer algunas cosas, como la instalación de minas en la frontera o sistemas automáticos de defensa, pero

por recomendación de Human Rights Watch, de Amnistía Internacional y de otros organismos de derechos humanos, Israel no lo hizo, y bueno, estas son las consecuencias de no hacerlo”, comentó.

ACCIONAR DE HAMÁS

De acuerdo al docente en derecho internacional, Emilio Dabed, Palestina no ha tenido el apoyo suficiente de parte de organismos internacionales para la defensa de su territorio, “cuando a un pueblo ocupado y oprimido se le cierran todas las posibilidades políticas, lo único que les queda es la resistencia armada. Por lo tanto, lo que pasó este sábado no es más que una respuesta a la violencia cotidiana desde hace más de 75 años de parte de los israelíes en contra de los palestinos. De acuerdo al derecho internacional, un pueblo ocupado tiene el derecho de resistir y de atacar al país ocupante. El Grupo Armado Hamás es un movimiento de liberación nacional, que cuenta con el apoyo de al menos el 50% de la población palestina en términos de política interna. Ahora, en relación a la resistencia que Hamás lleva a cabo en contra de Israel y en contra de la ocupación, yo le puedo asegurar que el 99.9% de los palestinos apoya esta resistencia, porque es un acto legítimo de un pueblo ocupado, oprimido, por un Estado colonial y violento”, explicó.

Para el ex político Daniel Farcas, en

“

Yo creo que de los dos lados hay fundamentalistas que no van a dejar que esto sea de corto plazo, sino que va a seguir por muchos años más”

RODRIGO DABED

DESCENDIENTE DE PALESTINOS

el atentado del sábado 7 de octubre, no solo participó el grupo Hamás, sino también “gente de Gaza que aprovechó de venir a robar, saquear, matar, violar, incendiar. Ellos usan los escudos humanos, o sea, obligan a los civiles a estar en los lugares desde donde lanzan las bombas y utilizan los hospitales, los centros de la UNICEF, los colegios y las mezquitas y bueno, antes Israel se restringía de atacar, pero yo creo que ahora no va a correr riesgos, o sea, se están haciendo todos los ataques aéreos para tratar de eliminar los túneles donde estas

personas se esconden”

COMUNIDADES PALESTINAS E ISRAELÍ EN LA REGIÓN

El Dr. Roger Bitran, presidente de la Comunidad Israelita de La Serena, explica que la situación es preocupante, sobre todo para familiares y amigos que se encuentran en el territorio del conflicto. “Esto es una cosa que nos tomó por sorpresa el día sábado, nosotros estamos muy ligados a la situación que existe en Israel, tenemos familia allá, mi hermana en lo personal vive en Israel, pero afortunadamente se encuentra bien y en una zona lejos del conflicto. Uno en estos años, lamentablemente, se ha ido acostumbrando que cada cierto tiempo hay ataques y hay conflictos. Pero claro, después nos enteramos que esto era de una proporción y de características completamente diferentes a lo que conocíamos. Yo creo que es el ataque más grande que ha recibido la población civil desde el Israel moderno. Yo creo que es difícil encontrar otra comparación”, comenta.

En cuanto a la relación palestino-israelí en el territorio, Bitran explica siempre ha sido una buena relación entre ambos, “Chile es el país con la mayor población palestina, y las distintas comunidades han mantenido relaciones cordiales a lo largo de los

años. Específicamente en La Serena, históricamente hemos tenido muy buenas relaciones. Y por supuesto que lo que uno espera es que, en este tiempo, cuando hay conflictos allá, nosotros no importemos el conflicto. Creemos en la coexistencia pacífica de dos naciones en la región”.

Hassan Adaro, presidente de la colectividad árabe palestina de la Serena, explica que ven con mucha preocupación la evolución del conflicto, sobre todo tras el anuncio del primer ministro israelí de dejar la franja de Gaza en cenizas, “en ese territorio no solo existen musulmanes que son de Hamás, sino que también hay una población cercana a los dos millones de personas, niños, jóvenes, mujeres, estudiantes universitarios, ciudadanos totalmente inocentes, muchos cristianos. No todos son musulmanes. Y también muchos musulmanes que no forman parte de Hamás y que hoy día se ven afectados por esta ofensiva catastrófica que ha hecho el estado de Israel. Hasta el día de hoy al menos se cuentan alrededor de dos mil muertos y un total de 500 niños. Evidentemente, ninguno de esos niños forma parte del grupo terrorista de Hamás”.

Adaro explica que la principal preocupación es la familia que se encuentra en el territorio. “Nosotros tenemos familias en Cisjordania, pero también

estamos preocupados por familiares de paisanos que si tienen familias en la Franja de Gaza. Esa parte del territorio está muy complicada, no hay electricidad, no hay agua potable, la comunicación y la sobrevivencia es difícil. Lo peor no se ve una salida pronta al conflicto, menos con los anuncios del primer ministro que busca eliminar a las personas que hoy habitan la Franja de Gaza, sería una masacre sin precedentes”, argumenta.

Rodrigo Dabed, descendiente de palestinos, explica que “nosotros crecimos escuchando las atrocidades que cometió Israel y los judíos en contra de los palestinos. Nos parece desastroso lo que está ocurriendo, lo vivimos con mucha pena y con muy poca esperanza. Porque yo creo que de los dos lados hay fundamentalistas que no van a dejar que esto sea de corto plazo, sino que va a seguir por muchos años más. Hay mucha muerte, hay mucho odio, hay mucho destrozo. Tenemos parientes allá, justamente mi hermano fue a dar clases y lo atrapó esto y vivimos con angustia todo lo que pasa. Algún día nos gustaría que también se reconociera el sufrimiento de los palestinos, no solamente el pueblo israelí, que son los que tienen el poder, apoyados por la potencia más grande del mundo, que son los que manejan todas las noticias y todo lo que se publica”, puntualizó.

CENTRO COMERCIAL TALCA 1600



LOCALES DE 61 Y 122 m²
Desde **2.890 UF**

TALCA 1600
SAN RAMÓN
COQUIMBO

+(56) 9 9917 0806
VENTAS@OVCO.CL

OVCO | **35**
INMOBILIARIA años



Desaladora para Quilimarí: apurar los procesos ante la urgencia



DANIEL NÚÑEZ
SENADOR

La salinidad del agua y la escasez de la misma para abastecer el consumo humano en el sector de Quilimarí es sin duda una de las emergencias más potentes que tenemos que enfrentar en una Región de Coquimbo cada vez más complicada a causa de la sequía.

Por eso nos reunimos con distintos representantes que tienen algo que decir para abordar soluciones, como son el alcalde de Los Vilos, Christian Gross; la diputada Carolina Tello; Gladys González del APR El Esfuerzo; Jorge Toro de la Cooperativa Agua Quilimarí, concejales de la comuna y otros actores claves. Junto a ellos llegamos esta semana hasta la Dirección de Obras Hidráulicas y la dirección de Servicios Sanitarios Rurales del MOP para conseguir una respuesta y una solución concreta, la que además incorpora a la propia comunidad, a través de los Servicios Sanitarios Rurales (Ex APR), como actores claves en el abastecimiento.

En la mencionada reunión se nos confirmó que se construirá una planta desaladora para consumo humano en el valle del Quilimarí, lo que se suma a la habilitación de nuevos pozos para poder responder a la demanda en el corto plazo. Valoramos enormemente estas decisiones adoptadas por el Gobierno del Presidente Gabriel Boric, considerando que actualmente 1.500 personas sufren por la falta o mala calidad del vital elemento en la zona y ese número podría llegar a 5 mil en el mediano plazo, según estimaciones de la municipalidad.

Con el fin de apurar un proceso, que sabemos es extenso, es importante el compromiso asumido por el MOP de acelerar el respectivo diseño y estudio de la obra, lo que significaría que el proceso de licitación se pueda realizar en el año 2025. Por otra parte, valoro enormemente el anuncio que hizo el propio Presidente Boric en su visita a Río Hurtado realizada la semana pasada, donde señaló que enviará un proyecto de "ley corta", que permitiría al Ministerio de Obras Públicas poder desarrollar este tipo de infraestructura, recortando la burocracia que hoy complica el poder responder a una urgencia tan compleja como es no tener agua para la bebida.



DECLARACIÓN DE MOSTAZAL

Los diarios, periódicos, revistas y medios digitales de Chile, reunidos en San Francisco de Mostazal, Región de O'Higgins, el 11 de octubre de 2023 con motivo del XXXI Encuentro de Diarios Regionales (EDR) adoptaron, por unanimidad de los asistentes, estos acuerdos:

1. Los medios de prensa reafirman el compromiso con sus comunidades de informar con estándares periodísticos a la ciudadanía para la toma de decisiones. Por ello, los medios regionales entienden que una comunidad que participa en la vida pública requiere de una real descentralización. En el marco del proceso constituyente, los medios continúan su fiscalización del poder, con la entrega de información y opinión relevante para la participación electoral.
2. En una era amenazada por la desinformación, los medios regionales —y todos los asociados a la ANP— continuarán contribuyendo a la existencia de un ecosistema informativo sano, luchando contra la desinformación, que consiste en la divulgación de contenidos falsos a través de plataformas digitales y redes sociales. Un fenómeno que se ve amplificado por el mal uso de nuevas tecnologías, como la Inteligencia Artificial, que permiten crear contenidos falsos difíciles de detectar.
3. Los medios periodísticos realizan una actividad profesional sujeta a regulación y responsabilidad legal. Los medios de la ANP, cuyo número ha aumentado en los últimos años a 75 medios, se encuentran además sujetos a la tutela del Consejo de Ética de los Medios. La mayoría de ellos son regionales, y varios con una existencia centenaria, que ofrecen su trayectoria y prestigio en la entrega de información confiable.
4. Los medios declaran combatir la desinformación desde el ámbito de la sociedad civil a la cual representan, y no en alianza con los gobiernos de turno. Por lo anterior, la ANP se ha restado de iniciativas en esa línea. Los medios periodísticos entienden que no es el Ejecutivo el que debe encabezar acciones destinadas a evaluar o regular la comunicación social, dado que dichas autoridades son precisamente los principales sujetos del control ciudadano que ejerce la prensa en cualquier democracia. Los medios periodísticos no pueden transformarse en entidades asesoras de los gobiernos.
5. La desinformación atenta contra la libertad de nuestras comunidades: las engaña, intenta que adopten decisiones carentes de juicio y reflexión necesarios. Los medios periodísticos son, en tal sentido, parte de la solución al problema, en especial en las regiones, donde mantienen una especial relación con las comunidades a las que pertenecen.

NOTIFICACIÓN:

1ª PUBLICACIÓN: 01 DE OCTUBRE DE 2023
2ª PUBLICACIÓN: 15 DE OCTUBRE DE 2023
PLAZO OPOSICIÓN: 12 DE ENERO DE 2024

LA SECRETARÍA REGIONAL MINISTERIAL DE BIENES NACIONALES DE LA REGIÓN DE COQUIMBO, ACOGIÓ LAS SIGUIENTES SOLICITUDES DE SANEAMIENTOS DE TÍTULOS DE DOMINIO DE INMUEBLES DE LAS PERSONAS QUE MAS ADELANTE SE INDIVIDUALIZAN Y HA ORDENADO QUE ELLAS SE PUBLIQUEN POR DOS VECES. TODO ELLO DE CONFORMIDAD AL D.L. N° 2.695 DE 1979. LAS TERCERAS PERSONAS AFECTADAS TIENEN UN PLAZO DE 60 DÍAS HÁBILES DESDE LA SEGUNDA PUBLICACIÓN PARA DEDUCIR OPOSICIÓN, BAJO APERCIBIMIENTO DE QUE SI ASÍ NO LO HICIERAN, SE ORDENA LA INSCRIPCIÓN DE LOS INMUEBLES A NOMBRE DE LOS POSEEDORES EN EL REGISTRO DE PROPIEDAD DEL CONSERVADOR BIENES RAÍCES RESPECTIVO, LOS PREDIOS QUE SE ESTÁN REGULARIZANDO, SE ENCUENTRAN EN LAS COMUNAS QUE SE INDICAN EN LA PUBLICACIÓN.

PROVINCIA: CHOAPA
COMUNA: SALAMANCA

- | | |
|-------------------|--|
| ST-566 | N° EXPEDIENTE 043SAC635040, MARIO DEL CARMEN CALDERÓN BADILLO, , SUPERFICIE 227,14m², PLANO 04204-12077 SR, ACCESO A SITIOS S/N°, EL TAMBO. |
| 17.08.2023 | NORTE: Antonio Albiña en 13,25 metros, separado por cerco.; ESTE: Acceso a Sitios en línea quebrada de 8,57 metros, 3,30 metros, y 5,32 metros, que lo separa de Sucesión José Albiña, Orima Albiña y Sucesión Bernardo Albiña; SUR: Antonia Albiña en 13,22 metros, separado por cerco.; OESTE: Silfo Pastén en línea quebrada de 9,80 metros, y 7,12 metros, separado por cerco. FS. 892 N° 761 AÑO 2007 (Parte) |
| ST-590 | N° EXPEDIENTE 043SAC632042, ORLANDO DEL CARMEN GÓMEZ AGUILERA, , SUPERFICIE 1073,74m², PLANO 04204-12319 SR, CAMINO PÚBLICO (EX LÍNEA FÉRREA) S/N°, EL TAMBO. |
| 04.09.2023 | NORTE: Susana Cepeda en 32,66 metros, separado por cerco y Acceso a Sitio en 4,12 metros.; ESTE: Sucesión Cepeda Aguilera, Lote N° 2, en línea quebrada de 3,70 metros, 9,52 metros y 13,18 metros, separado por cerco y Camino Público (Ex Línea Férrea en 1,61 metros.; SUR: Camino Público (Ex línea Férrea), en 37,31 metros.; OESTE: Ruth Rivera en 24,47 metros y María Cepeda en 8,57 metros, ambas separados por cerco. FS. 52 N° 44 AÑO 2007 (PARTE). |
| ST-615 | N° EXPEDIENTE 043SAC636392, VIRGINIA CECILIA BARRIOS BARRIOS, FRANCISCO ALBERTO BARRIOS ALVEAR, SUPERFICIE 10.800,00m², PLANO 04204-14609 SU, O'HIGGINS N° 1021, SALAMANCA. |
| 11.09.2023 | NORTE: Lote - 4 Emisario de Sendos (Hoy Aguas del Valle), en línea recta que une los puntos A y B, separado por cerco.; ESTE: Acceso en línea recta que une los puntos B y C; y Lote "B" Sucesión Barrios en línea quebrada que une los puntos C y D, separado por cerco.; SUR: Terrenos de Ferrocarriles del Estado en línea sinuosa que une los puntos D y E, separado por cerco.; OESTE: Planta de Tratamiento de Aguas Servidas de Aguas del Valle en línea recta que une los puntos E y A, separado por cerco. FS. 973 N° 829 AÑO 2009 (PARTE) |

ABOGADO

ENCUENTRO DE DIARIOS REGIONALES:

Destacan importancia de resguardar la libertad de prensa para proteger la democracia

.-En la tradicional cena anual, los distintos actores coincidieron en la importancia de promover la libertad de prensa porque es un valor fundamental de la democracia e hicieron hincapié en el valor que aportan los medios regionales. Sin embargo, mostraron diferencias en la forma de resguardar la libertad de prensa y el derecho a la información. La ANP destacó el rol de la prensa de supervisar la labor de las autoridades, mientras que la ministra secretaria general de Gobierno planteó que el “cuarto poder” también debe ser revisado permanentemente.

Equipo El Día / La Serena

@eldia_cl

En el marco del trigésimo primer Encuentro de Diarios Regionales, autoridades y representantes de más de 50 medios de distintas zonas del país se reunieron el miércoles en la noche para abordar los principales desafíos de la prensa y, en especial, la forma de promover la libertad de expresión.

En la Cena Anual de la Prensa realizada en San Francisco de Mostazal (Región de O'Higgins), organizada por la Asociación Nacional de la Prensa (ANP) junto a El Tipógrafo como medio anfitrión, los distintos actores coincidieron en la importancia de defender la libertad de prensa porque se trata de un valor fundamental de la democracia.

En un encuentro que contó con una muy buena concurrencia, y que incluyó representantes nacionales y regionales del mundo gremial, de las comunicaciones y de la política, se destacó también la relevancia de los medios regionales, capaces de llegar con información veraz y oportuna a todas las comunidades del país.

Sin embargo, algunos presentaron visiones distintas respecto de la forma de proteger la libertad de prensa y el derecho a la información, con miras a fortalecer la democracia.

En su primer discurso como presidente de la ANP, Eduardo Sepúlveda, valoró el trabajo diario de muchos medios locales a lo largo del país y destacó el rol fundamental de la libertad de prensa en la democracia. “La prensa tiene el rol de ser el perro guardián de

la sociedad civil. En ese sentido, es importante que supervise la labor de las autoridades, con independencia de los poderes públicos y económicos”, afirmó Eduardo Sepúlveda.

Eduardo Sepúlveda presentó los resultados del informe 2023 sobre Consumo de Medios elaborado por Reuters Institute y la Universidad de Oxford, en el que se destaca a los Gobiernos y a la clase política –populismos radicales de izquierda o de derecha– como los principales responsables de la caída de la confianza en los medios de comunicación.

La ministra secretaria general de Gobierno, Camila Vallejo, coincidió en la necesidad de profundizar y proteger la democracia. “A pesar de las diferencias que podamos tener, creo que tenemos en común la convicción más profunda de que la democracia hay que defenderla siempre y bajo cualquier circunstancia”, afirmó.

A su juicio, es muy difícil pensar en la defensa de una democracia sin el resguardo de la libertad de expresión y derecho a la información. Sin embargo, planteó que la prensa no solo debe cuestionar a otros poderes del Estado, sino también cuestionarse a sí misma. “Si es un cuarto poder, también debe ser revisado permanentemente”, agregó.

En su discurso de despedida, Juan Jaime Díaz, presidente saliente de la ANP y de la Federación de Medios, reivindicó el derecho de los ciudadanos a ser ellos y nadie más quienes evalúen a los medios, con su acto de elegir a un determinado medio. “Las audiencias son quienes hacen una evaluación diaria de la labor de la prensa”, sostuvo.

Fernando de Yarza, presidente de la



CEDIDA


El gerente general y director de El Día, Francisco Puga junto a la Ministra de la Secretaría General de Gobierno, Camila Vallejo, durante el Encuentro de Diarios Regionales.

Asociación Mundial de Periódicos y Editores de Noticias (WAN-IFRA), se sumó a la discusión y destacó la importancia de velar por la independencia de la prensa para lograr defender la libertad de prensa. “La comunidad internacional ve con preocupación la injerencia de algunos gobiernos en el sector de los medios con el pretexto de fomentar el pluralismo o defender a los ciudadanos contra

la desinformación”, afirmó.

Por su parte, el presidente del Senado, Juan Antonio Coloma, se mostró especialmente cercano con los medios regionales y les hizo un homenaje. Fue también enfático con la defensa de la libertad de prensa.

En la oportunidad, Eduardo Martínez asumió como nuevo presidente de la Federación de Medios, que reúne a Anatel, Archi y ANP.



AVISOS NECROLÓGICOS

Desde cualquier lugar, ingrese a: www.diarioeldia.cl y podrá publicar:

Defunciones • In memoriam
Agradecimientos • Oraciones
Condolencias • Misas



Alta Dirección Pública
Servicio Civil

Nuevos concursos públicos para:

▲ **Jefe/a de Planificación y Control de Gestión**
Servicio Local de Educación Pública de Puerto Cordillera

▲ **Director/a Regional Coquimbo**
Servicio de Registro Civil e Identificación

Postulación hasta el 30 de octubre de 2023



Infórmate y postula
adp.serviciocivil.cl

PROFESIONAL SUGIERE ALGUNAS MEDIDAS DE MEJORAMIENTO

Estudio revela cómo se usan los pabellones en hospitales de Coquimbo

Óscar Rosalesd Cid / La Serena

 @eldia_orsales

Un estudio realizado por el Instituto de Políticas Públicas en Salud de la Universidad San Sebastián muestra cómo se están utilizando los pabellones quirúrgicos en los hospitales de la Región de Coquimbo y del país, documento en el que no solo se da cuenta de cómo son usados, sino que sugiere posibles medidas que les permitan ocuparlos de una manera más óptima.

Según el trabajo sobre pabellones de cirugía mayor en hospitales estatales, evidenció la necesidad de mejorar el uso de estos recintos, tanto porque el 14% no está habilitado, ya sea por falta de personal y, en menor medida,

El documento corresponde al Instituto de Políticas Públicas en Salud de la Universidad San Sebastián y muestra algunas deficiencias y sugiere medidas para utilizar de mejor forma los pabellones quirúrgicos. Son varios los factores que inciden en el uso poco óptimo de esos espacios en los recintos hospitalarios.

de equipamiento, como porque el restante 86% se emplea un 61% del tiempo. Algunas razones para esto son la baja capacidad de programar el uso de pabellones, la pobre calidad de los datos, el poco uso de indicadores e información en general para monitorear y que las suspensiones de cirugías se pueden evitar con

una mejor preparación de pacientes y pabellones. A lo anterior se suma retraso en el inicio y término anticipado de la jornada de los pabellones.

Consultada Carolina Velasco, directora de estudios del Instituto de Políticas Públicas en Salud de la Universidad San Sebastián, IPSUSS, sobre cómo se debe mejorar la capacidad de utilización de pabellones de cirugía, esta sostuvo que "lo primero, tiene que ver con las cosas que cada hospital puede hacer para mejorar directamente, cosas micro que le llamamos nosotros, del día a día, como por ejemplo, preparar los pabellones y preparar a las personas con tiempo, mediante una llamada telefónica el día anterior y recordarle a la persona que suspenda la toma de medicamentos, por ejemplo y con eso asegurarse de que la persona llegue preparada y no hay que suspender la cirugía. Otra medida importante es la capacidad de programar el uso de

08
de cada 10 pabellones de la región en los hospitales de baja complejidad, no están funcionando porque no tienen el personal.

los pabellones, uno en la región se encuentra con que no siempre se programa bien. Si la región tiene, por ejemplo, cien pabellones que tienen equipamiento y al personal preparado para funcionar, debería programar utilizar el 90% del tiempo de esos pabellones, sobre todo, cuando uno puede programar la cirugía. Pero muchas veces se programa usar poco tiempo, el 60% del tiempo y luego nos damos cuenta de que lo usamos mucho más, entonces ahí hay un déficit en la capacidad de programar adecuadamente los tiempos de utilización, eso también se puede mejorar. Otras formas de mejorar el uso, la eficiencia de los pabellones tiene que ver con emplear incentivos para utilizar el tiempo bien. Es decir, a partir a la hora, porque hay muchos indicadores que muestran que los pabellones parten funcionando una hora después de lo programado. Entonces, entre partir tarde y terminar antes

NOTIFICACIÓN:

1ª PUBLICACIÓN: 15 DE OCTUBRE DE 2023
2ª PUBLICACIÓN: 01 DE NOVIEMBRE DE 2023
PLAZO OPOSICIÓN: 29 DE ENERO DE 2024

LA SECRETARÍA REGIONAL MINISTERIAL DE BIENES NACIONALES DE LA REGION DE COQUIMBO, ACOGIO LAS SIGUIENTES SOLICITUDES DE SANEAMIENTOS DE TITULOS DE DOMINIO DE INMUEBLES DE LAS PERSONAS QUE MAS ADELANTE SE INDIVIDUALIZAN Y HA ORDENADO QUE ELLAS SE PUBLIQUEN POR DOS VECES. TODO ELLO DE CONFORMIDAD AL D.L. Nº 2.695 DE 1979. LAS TERCERAS PERSONAS AFECTADAS TIENEN UN PLAZO DE 60 DIAS HABLES DESDE LA SEGUNDA PUBLICACION PARA DEDUCIR OPOSICION, BAJO APERCIBIMIENTO DE QUE SI ASÍ NO LO HICIERAN, SE ORDENA LA INSCRIPCION DE LOS INMUEBLES A NOMBRE DE LOS POSEEDORES EN EL REGISTRO DE PROPIEDAD DEL CONSERVADOR BIENES RAICES RESPECTIVO, LOS PREDIOS QUE SE ESTAN REGULARIZANDO, SE ENCUENTRAN EN LAS COMUNAS QUE SE INDICAN EN LA PUBLICACION.

PROVINCIA: ELQUI
COMUNA: COQUIMBO

ST-692 Nº EXPEDIENTE 041SAC637628, JORGE BELTRAN GODOY BONILLA, SUPERFICIE 3266,23 m², PLANO 04102-15296 SR, RUTA D-427 S/Nº, LAS BARRANCAS.

10.10.2023 NOROESTE: Ruta D-427 de Panamericana Norte a Ruta D-43 en línea quebrada de 20,86 metros, 23,63 metros, 29,62 metros, y 22,22 metros.; ESTE: Comunidad Las Barrancas en 51,75 metros, y Propietario Desconocido en 21,98 metros, ambos separados por cerco.; SUR: Luz Pizarro, Plano 04102-9773 SR, en línea quebrada de 28,74 metros, 22,21 metros, y 15,74 metros, separado por cerco.; OESTE: Calle Sin Nombre en 20,50 metros. **FS. 4912 Nº 2607 AÑO 2013**

ST-699 Nº EXPEDIENTE 041SAC639441, LUZMIRA DEL CARMEN BARRERA ROJAS, IGNACIO ERNESTO ANZA ROJAS, SUPERFICIE 3399,44 m², PLANO 04102-15293 SR, ACCESO A SITIOS S/Nº, TAMBILLOS.

12.10.2023 SITIO Nº 1, SUPERFICIE: 2400,25 m²; NORTE: Acceso s Sitios en línea quebrada de 14,22 metros, 20,94 metros, y 11,02 metros, que lo separa de Sitio Nº 2 de la misma propiedad.; ESTE: J. J. Mac Auliffe y Cia. Ltda. en 47,08 metros, separado por cerco.; SUR: J.J. Mac Auliffe en 48,37 metros, separado por cerco.; OESTE: Hernestina Zarría en 54,93 metros, separado por cerco.

SITIO Nº 2, SUPERFICIE: 999,19 m²; NORESTE: Camino Público de Tambillos a Ruta D-437 en 26,50 metros.; SUR: Acceso a Sitios en línea quebrada de 40,07 metros, 13,84 metros y 32,55 metros, que lo separa de J.J. Mac Auliffe y Cia. Ltda. y Sitio Nº 1 de la misma propiedad.; SUROESTE: J.J. Mac Auliffe en línea quebrada de 24,50 metros y 46,41 metros, separado por cerco. **FS 526 Nº 369 AÑO 1991 (PARTE)**

ST-679 Nº EXPEDIENTE 041SAC648744, VILMA VERONICA MOLINA ESCOBAR, SUPERFICIE 934,06 m², PLANO 04102-15292 SU, CAMINO INTERIOR S/Nº, TOTORALILLO.

05.10.2023 NORTE: Raúl Véliz en línea quebrada de 28,87 metros, 8,17 metros, 3,82 metros y 20,70 metros, separado por cerco.; ESTE: Mirna Rojas en 32,76 metros, separado por cerco.; SUR: Aida Julio Alvarado en 87,69 metros, separado por cerco.; OESTE: Camino Interior en 14,70 metros. **FS. 1299 Nº 670 AÑO 2015 (PARTE)**

REMATE JUDICIAL

En causa **"BANCO DE CREDITO E INVERSIONES con CINTHIA YASNA" MARIÑAN AVILES"**, ROL **C-2052-2021**, se rematará el 26 de octubre de 2023 a las 9:00 horas en el Primer Juzgado de La Serena, como unidad, la VIVIENDA Nº 47, CONDOMINIO V.I.V.E. LA FLORIDA ORIENTE, II ETAPA, CALLE EL LITRE Nº 2162, LA SERENA, inscrito a fojas 8909 Nº 6306 del Registro de Propiedad del año 2016 Conservador de Bienes Raíces de La Serena. Minimum posturas \$ **70.844.022**. Interesados deben rendir caución por 10% del mínimo establecido para la subasta, en vale vista a la orden del Tribunal tomado de cualquier Banco. Demás condiciones señaladas en la causa. **La Serena, 27 de septiembre de 2023.**

Natalia Tapia Araya
Secretaría (s).

¿FUE GOL?...

AVERÍGUALO EN

DÍA A DÍA
DEPORTES

De lunes a viernes de
a las 18:00 horas.

www.diarioeldia.cl

f LIVE diarioeldiacl

elDía | TV



LAUTARO CARMONA

Los pabellones quirúrgicos de los hospitales de la región podrían ser optimizados para mejorar su funcionamiento en cuanto a las horas de uso.

se pierden alrededor de dos a tres horas de trabajo y eso es mucho, es prácticamente una cirugía menos al día, y eso se traduce en una persona más en lista de espera por día”, explicó la profesional.

QUÉ SE DEBE HACER

Al pedirle que sugiera qué hacer para aumentar la cantidad de horas de pabellones que no se están usando, Carolina Velasco dijo que había un problema importante, sobre todo en los hospitales de baja complejidad en la región en cuanto a personal, porque si bien un 80% estaba habilitado en promedio, es decir, el 80% de los pabellones construidos cuentan con personas y con el equipamiento para

que funcione, pero en los hospitales de baja complejidad solo el 19% está preparado para funcionar, es decir, 8 de cada 10 pabellones de la región en los hospitales de baja complejidad, no están funcionando porque no tienen siquiera el personal suficiente. “Ahí yo creo que es muy importante pensar en políticas locales para poder atraer al personal necesario, ya que ahí tienes un déficit notorio de personal para siquiera habilitar el pabellón”.

En la misma línea, consultada cuál es el impedimento que muestran los hospitales para ampliar el porcentaje actual de utilización de pabellones, dijo que el dato no lo tenían a nivel de hospital, pero que en promedio el problema estaba en que se perdía mucho tiempo en el no uso de pabellón. “Se

está usando en los hospitales de alta complejidad, que es en donde está el de Coquimbo, un 60% del tiempo solamente. O sea, del 100% de los pabellones que tienen el personal, el equipamiento, solo un 60% del tiempo se utilizan y eso pasa también por partir a la hora, por preparar a los

pacientes, los pabellones. A veces se suspenden cirugías porque no está el material necesario, por ejemplo, no está el arsenal, no funciona bien el arsenal quirúrgico que se necesita, ese tipo de cosas que tienen que prepararse con tiempo es importante mejorarlo, pero sobre todo, aquí hay un problema que no es solo de la Región de Coquimbo, que afecta a todo el país, es que no existen medidas que fomentan el buen uso de los recursos”, indica Velasco.

En este caso, cita como ejemplo, que a veces se pagan horas extras donde se realizan mucho más cirugías en el mismo tiempo que las intervenciones que se hacen en las horas de funcionarios. Por eso sugiere mejorar los incentivos, para que en las horas de contratación normal se fomente un mayor trabajo, “una mayor responsabilización por poder darle a la población lo que necesita, porque ahí tenemos un déficit nacional, tenemos pérdidas de recursos importantes en todas las zonas, ya sea porque no parten a tiempo, porque no hay incentivos a terminar una cirugía y partir luego la otra. Medidas tan simples como traslapar los turnos, porque nos hemos topado con lugares donde todo el personal sale a almorzar a la misma hora y entre una y dos se cierran los pabellones”, finalizó.



COLEGIO SAN LORENZO COPIAPÓ
(Un colegio con respaldo minero)

— INVITA A POSTULAR AÑO 2024 —

Buscamos profesionales comprometidos para unirse a nuestro equipo educativo. Si eres Educador, Profesor, o tienes experiencia en el ámbito educativo, te invitamos a postular. Enviar currículum a:

info@colegiosanlorenzo.cl
www.colegiosanlorenzo.cl

- **EDUCADOR/A DIFERENCIAL.** (Experiencia en condición de espectro autista)
- **EDUCADOR/A DE PÁRVULO.**
- **PROFESOR/A DE ENSEÑANZA BÁSICA.**
- **PROFESOR/A DE ENSEÑANZA MEDIA** (Todas las asignaturas)
- **Encargado/a de Convivencia Escolar e Inspectoría**
- **Técnico en Prevención de Riesgos con registro en Servicio de Salud**
- **Auxiliar de Servicio**

Los y las postulantes deben cumplir con los requisitos básicos y estar comprometidos con la excelencia educativa.

¡Oportunidad laboral en Educación!

Infórmate con un medio comprometido y confiable.



elDía | #NoalFakeNews

Empresa de Seguridad

Necesita

Técnico Informático
para trabajo en terreno

Enviar currículum al mail:

personalsoporte02@gmail.com



La Serena



Mini-Panamericanos Escolar La Serena 2023

Martes 17 oct Polideportivo Las Compañías Basquetbol Tenis de Mesa	Miércoles 18 oct Estadio La Portada Fútbol Atletismo	Jueves 19 oct Polideportivo Las Compañías Voleibol Ajedrez
---	---	---

Horarios:
09:00 a 13:30 horas

ORGANIZA:
Departamento de Educación
 Área de FORMACIÓN INTEGRAL

TENDRÁ FOTOGRAFÍAS, DOCUMENTOS, ARCHIVOS, LIBROS, REVISTAS Y MAQUETAS

En La Serena reabrirán el Primer Museo dedicado al fenómeno OVNI de Chile

Equipo El Día / La Serena

 @eldia_cl


En abril de año 2004 en la localidad de Altovalsol, comuna de La Serena, se inauguró el primer museo dedicado a la difusión del fenómeno OVNI en Chile. La iniciativa de la agrupación Ovnivisión Chile, con el apoyo del municipio de La Serena, se convirtió rápidamente en el epicentro del estudio y la difusión del fenómeno, congregando a los más importantes investigadores de Chile y Latinoamérica. Impulsora de la iniciativa fue la entonces alcaldesa de La Serena, Adriana Peñafiel.

Tras funcionar por más de un año, el

El recinto reunirá más de 500 piezas únicas recopiladas durante 35 años por la agrupación de investigación Ovnivisión Chile

recinto fue cerrado. Desde entonces todos los elementos que formaban parte de este museo permanecían guardados en una bodega esperando tener un lugar donde ser nuevamente exhibidos al público.

Hoy, ya se trabaja en la próxima



CEDIDA

Se espera que el Primer Museo OVNI de Chile abra sus puertas en los próximos meses, transformándose así en un gran atractivo del verano.



Gran participación en Olimpiadas Regionales de Matemáticas.



El equipo participante en Olimpiadas Nacionales de Matemáticas **representados por los alumnos :**

Dante Pizarro Escobar , Viviana Vasquez Nuñez y Joaquín Muñoz Alveal, aportó con el 50% del equipo que participó representando a la Región de Coquimbo.

Fueron acompañados por los profesores: Luis Morgado y Ernesto Zepeda.

Felicitaciones a todo el equipo que representó a nuestro colegio.

apertura del Primer Museo Ovn de La Serena, el que estará ubicado al interior del Big Bank Park, en la Ruta 5, a pasos del Outlet Peñuelas.

“En 2004 pudimos inaugurar el primer museo OVNI de Chile, fue un gran logro pues no existía hasta entonces un lugar que pudiera reunir la historia del fenómeno. Hoy estamos muy contentos de poder reabrirlo al público. Son más de 500 piezas que estará en exhibición, fotografías, documentos, archivos, libros, revistas, y también maquetas y dioramas relacionados con los casos más emblemáticos. Lo importante es que todas las piezas tienen un contexto, no son parte de un show o un negocio. Este es un museo hecho por ufólogos, personas que se han dedicado su vida al estudio serio de los Ovnis”, dijo Cristian Riffo, periodista y director de Ovnivisión Chile.

Todo el material, que formará parte del Primer Museo OVNI, en La Serena ha

recopilado por la Agrupación Ovnivisión Chile, entidad nacida en 1989.

“En 2024 Ovnivisión Chile cumple 35 años desde su creación, y durante todos estos años hemos podido recopilar una serie de documentos, archivos, fotografías, videos, libros, revistas, piezas que han sido parte de investigaciones, hasta tenemos evidencias del caso Roswell. Para conmemorar los 35 años de Ovnivisión Chile tendremos un programa de actividades durante todo el año, esperamos tener la visita de importantes investigadores nacionales e internacionales, y este museo será el epicentro de las celebraciones”, afirmó Riffo.

Se espera que el Primer Museo OVNI de Chile abra sus puertas en los próximos meses, transformándose así en un gran atractivo del verano 2023-2024. Más informaciones en www.museoovni.cl y en el Instagram @museoovni



Factor One
Factoring · Capital de Trabajo

SUCURSALES:
COPIAPO: Atacama 840 - Fono: 5224 62701 - **VALLENAR** Plaza O'Higgins 85 - Fono: 5123 49561
LA SERENA: Avenida Estadio 1495 - Fono: 5122 23187 - 5122 25267
COQUIMBO: Las Heras 318 - Fono: 5123 25671- 5123 13427
OVALLE: Miguel Aguirre 290 - Fono: 5326 27107 **ILLAPEL:** San Martín 215 - Fono : 5325 24085
 Encuentra todas las sucursales en: www.factorone.cl

AVISOS LEGALES

SECRETARIA REGIONAL MINISTERIAL BIENES NACIONALES COQUIMBO ADMINISTRACIÓN DE FONDOS, LICITACIÓN 1260490-1-LE23 NOTIFICACIÓN: 1ª PUBLICACIÓN: 0 1 DE OCTUBRE DE 2023 2ª PUBLICACIÓN: 1 5 DE OCTUBRE DE 2023 PLAZO OPOSICIÓN: 12 DE ENERO DE 2024

LA SECRETARIA REGIONAL MINISTERIAL DE BIENES NACIONALES REGION DE COQUIMBO, ACOGIO LAS SIGUIENTES SOLICITUDES DE SANEAMIENTOS DE TITULOS DE DOMINIO DE INMUEBLES DE LAS PERSONAS QUE MAS ADELANTE SE INDIVIDUALIZAN Y HA ORDENADO QUE ELLAS SE PUBLIQUEN POR DOS VECES. TODO ELLO DE CONFORMIDAD AL D.L. Nº 2.695 DE 1979. LAS TERCERAS PERSONAS AFECTADAS TIENEN UN PLAZO DE 60 DIAS HABILDES DESDE LA SEGUNDA PUBLICACION PARA DEDUCIR OPOSICION. BAJO APERCIBIMIENTO DE QUE SI ASÍ NO LO HICIERAN, SE ORDENA LA INSCRIPCION DE LOS INMUEBLES A NOMBRE DE LOS POSEEDORES EN EL REGISTRO DE PROPIEDAD DEL CONSERVADOR BIENES RAICES RESPECTIVO, LOS PREDIOS QUE SE ESTAN REGULARIZANDO, SE ENCUENTRAN EN LAS COMUNAS QUE SE INDICAN EN LA PUBLICACION.

COMUNA: COQUIMBO

E-31654, 14.09.2023, 142152, GLADYS ROSA ORTIZ ORMAZÁBAL, PLANO Nº04102-15629 S.U. SITIO Nº1, SUPERFICIE DE 737,53 m², CALLEJÓN DE ACCESO S/Nº, TOTORALILLO, COMUNA DE COQUIMBO, NORESTE: Sitio Nº2 de Prudencia del Carmen Villarroel Hidalgo en 23,20 metros, separado por cerco. SURESTE: Callejón de acceso en 32,05 metros, que lo separa del Sitio Nº3 de María Luisa Ortiz Ormazábal. SUROESTE: Camino interior en 23,30 metros, que lo separa de María Cartagena. NORESTE: Eliecer Alex Montenegro Yáñez en 31,60 metros, separado por cerco. FOJAS 11598 NÚMERO 6221 AÑO 2014, CBR COQUIMBO.

E-31656, 14.09.2023, 142116, PRUDENCIA DEL CARMEN VILLARROEL HIDALGO, PLANO Nº04102-15629 S.U. SITIO Nº2, SUPERFICIE DE 712,47 m², CALLEJÓN DE ACCESO S/Nº, TOTORALILLO, COMUNA DE COQUIMBO, NORESTE: Mauro Salinas Cortés en 25,35 metros y Sergio del Rosario Véliz Jeraldo en 1,65 metros, ambos separados por cerco. SURESTE: Ivonne de Las Mercedes Aguilar Flores en 27,85 metros, separado por cerco. SUROESTE: Callejón de acceso en 2,50 metros y Sitio Nº1 de Gladys Rosa Ortiz Ormazábal en 23,20 metros, separado por cerco. NORESTE: Eliecer Alex Montenegro

Yáñez en 7,05 metros y Andrés Díaz González en 19,30 metros, ambos separados por cerco. FOJAS 11598 NÚMERO 6221 AÑO 2014, CBR COQUIMBO.

E-31655, 14.09.2023, 142118, MARÍA LUISA ORTIZ ORMAZÁBAL, PLANO Nº04102-15629 S.U. SITIO Nº3, SUPERFICIE DE 723,44 m², CALLEJÓN DE ACCESO S/Nº, TOTORALILLO, COMUNA DE COQUIMBO, NORESTE: Ivonne de Las Mercedes Aguilar Flores en 22,90 metros, separado por cerco. SURESTE: Juana Julio Alvarado en 32,50 metros, separado por cerco. SUROESTE: Camino interior en 21,90 metros, que lo separa de María Cartagena. NORESTE: Callejón de acceso en 32,15 metros, que lo separa del Sitio Nº1 de Gladys Rosa Ortiz Ormazábal. FOJAS 11598 NÚMERO 6221 AÑO 2014, CBR COQUIMBO.

E-31653, 14.09.2023, 142154, ROBINSON ARTURO HIDALGO ARAYA, PLANO Nº04102-15627 S.U., SUPERFICIE DE 720,83 m², CAMINO INTERIOR S/Nº, TOTORALILLO, COMUNA DE COQUIMBO, NORESTE: Camino interior en 23,50 metros. SURESTE: Bienes comunes de la Comunidad de Totoralillo en 34,10 metros, separado por cerco. SUROESTE: Bienes comunes de la Comunidad de Totoralillo en 20,05 metros, separado por cerco. NORESTE: Carlos Segundo Véliz Pizarro en 32,45 metros, separado por cerco. FOJAS 14503 NÚMERO 7743 AÑO 2014, CBR COQUIMBO.

E-31652, 14.09.2023, 144985, EDUARDO MARCELO MOLINA ALVARADO, PLANO Nº04102-15626 S.R., SUPERFICIE DE 4,98 Há., CAMINO EL RULO S/Nº, TAMBILLOS, COMUNA DE COQUIMBO, NORTE: Segismundo del Tránsito Pizarro Araya en línea recta; Janet Karine Molina Alvarado en línea quebrada y Raúl Ernesto Molina Alvarado en línea recta, todos separados por cerco. ESTE: Camino El Rulo, que lo separa de Ronald Yair Molina Villalobos, Javier Ignacio Molina Villalobos y Rolando Antonio Alvarado Barahona. SUR: Alex Mauricio Barraza Alvarado en línea quebrada y Pedro Rojas Castillo en línea quebrada, ambos separados por cerco. OESTE: Pedro Rojas Castillo en línea recta; Soc. JJ Mac Auliffe y Cía. Ltda. en línea recta; Alvino Araya Araya en línea quebrada, todos separados por cerco. FOJAS 526 NÚMERO 369 AÑO 1991, CBR COQUIMBO.

E-31644, 14.09.2023, 157048, RUBÉN MARCELINO CASTILLO ARIAS, PLANO Nº04102-15632 S.R., SUPERFICIE DE 1,85 Há., CALLEJÓN DE ACCESO S/Nº, TAMBILLOS, COMUNA DE COQUIMBO, NORTE: Raúl Osorio López y otros en línea quebrada, separado por cerco. ESTE: Raúl Osorio López y otros en línea quebrada, separado por cerco. SUR: Callejón de acceso y quebrada sin nombre, que lo separa de Jorge Cortés Álvarez. OESTE: David Rojas Álvarez en línea recta, separado por cerco. FOJAS 526 NÚMERO 369 AÑO 1991, CBR COQUIMBO.

E-31648, 14.09.2023, 154422, GLORIA DEL CARMEN TORRES SEPÚLVEDA, PLANO Nº04102-15635 S.R. SITIO Nº1, SUPERFICIE DE 464,94 m², CAMINO INTERIOR S/Nº, PARCELA 45, SITIO 45-A, SECTOR NUEVA VIDA, PAN DE AZÚCAR, COMUNA DE COQUIMBO, NORTE: Agrícola Bertolla Hermanos Spa en 50,15 metros, separado

por cerco. ESTE: Camino interior en 9,60 metros, que lo separa de Juanita Bugueño. SUR: Gloria Valeska Puelles Torres en 50,15 metros, separado por cerco. OESTE: Judith Eliana De La Fuente Flores en 8,95 metros, separado por cerco. FOJAS 1992 NÚMERO 1125 AÑO 2014, CBR COQUIMBO.

E-31640, 14.09.2023, 159953, EVELYN DEL CARMEN SEGOVIA ROJAS, PLANO Nº04102-15635 S.R. SITIO Nº2, SUPERFICIE DE 1.154,57 m², CAMINO INTERIOR S/Nº, PARCELA 45, SITIO 60, SECTOR NUEVA VIDA, PAN DE AZÚCAR, COMUNA DE COQUIMBO, NORTE: Gloria Valeska Puelles Torres en 50,00 metros, separado por cerco. ESTE: Camino interior en 23,70 metros, que lo separa del Sitio Nº3 de Carlos Rodrigo Carrera Cortés y Sergio Gonzalo Peña Fuentes. SUR: Richard Pablo Silva Sepúlveda en 49,80 metros, separado por cerco. ESTE: Luz Eliana Ramos Rivera en 23,05 metros, separado por cerco. FOJAS 1992 NÚMERO 1125 AÑO 2014, CBR COQUIMBO.

E-31645, 14.09.2023, 155828, CARLOS RODRIGO CARRERA CORTÉS, PLANO Nº04102-15635 S.R. SITIO Nº3, SUPERFICIE DE 995,58 m², CAMINO INTERIOR S/Nº, PARCELA 45, SITIO 57, SECTOR NUEVA VIDA, PAN DE AZÚCAR, COMUNA DE COQUIMBO, NORTE: Jovina Carmen Espinoza Pérez en 44,05 metros, separado por cerco. ESTE: Álvaro Ojeda Araya en 23,35 metros, separado por cerco. SUR: Sergio Gonzalo Peña Fuentes en 43,70 metros, separado por cerco. OESTE: Camino interior en 22,20 metros, que lo separa del Sitio Nº2 de Evelyn del Carmen Segovia Rojas y Gloria Valeska Puelles Torres. FOJAS 1992 NÚMERO 1125 AÑO 2014, CBR COQUIMBO.

E-31644, 14.09.2023, 157048, RUBÉN MARCELINO CASTILLO ARIAS, PLANO Nº04102-15632 S.R., SUPERFICIE DE 1,85 Há., CALLEJÓN DE ACCESO S/Nº, TAMBILLOS, COMUNA DE COQUIMBO, NORTE: Raúl Osorio López y otros en línea quebrada, separado por cerco. ESTE: Raúl Osorio López y otros en línea quebrada, separado por cerco. SUR: Callejón de acceso y quebrada sin nombre, que lo separa de Jorge Cortés Álvarez. OESTE: David Rojas Álvarez en línea recta, separado por cerco. FOJAS 526 NÚMERO 369 AÑO 1991, CBR COQUIMBO.

E-31643, 14.09.2023, 157758, MATILDE DE LAS MERCEDES ORELLANA ARAVENA, PLANO Nº04102-15630 S.R., SUPERFICIE DE 506,50 m², CALLE LOS ALGARROBOS S/Nº, LOTE 19, GUANAQUEROS, COMUNA DE COQUIMBO, NORESTE: José Antonio Valencia Shoeler en 19,75 metros, separado por cerco y Calle Los Algarrobos en 0,60 metros. SURESTE: Calle Los Algarrobos

en 24,85 metros, que lo separa de Rocío Inés Macarena Honores González. SUROESTE: Calle Los Algarrobos en 0,25 metros y Eugenia del Carmen Pizarro Vega en 20,45 metros, separado por cerco. NORESTE: Eugenia del Carmen Pizarro Vega en 24,60 metros, separado por cerco. FOJAS 540 NÚMERO 288 AÑO 2010, CBR COQUIMBO.

E-31636, 14.09.2023, 162135, JUANA MATILDE ROJAS BARRAZA, PLANO Nº04102-15638 S.R., SUPERFICIE DE 1.133,46 m², CAMINO INTERIOR S/Nº, RETAZO Nº32, LAS BARRANCAS, COMUNA DE COQUIMBO, NORTE: Nolberto Benedicto Rojas Barraza en línea quebrada de 13,25 metros; 6,30 metros y 16,45 metros, separado por cerco y camino interior en 4,00 metros, que lo separa de Rosa Matilde Rojas Barraza. ESTE: Camino interior en 22,90 metros, que lo separa de Estela Edubina Rojas Barraza. SUR: Abel del Rosario Rojas Barraza en 46,00 metros, separado por cerco. OESTE: Marta Araya en línea quebrada de 11,50 metros; 6,15 metros; 12,10 metros y 3,40 metros, separado por cerco. FOJAS 1177 NÚMERO 613 AÑO 2015 Y FOJAS 17689 NÚMERO 8257 AÑO 2021, CBR COQUIMBO.

E-31630, 14.09.2023, 164144, SARA INELIA ALVARADO RIVERA, PLANO Nº04102-15636 S.R., SUPERFICIE DE 949,21 m², CAMINO INTERIOR S/Nº, PARCELA 45, SITIO 15, SECTOR NUEVA VIDA, PAN DE AZÚCAR, COMUNA DE COQUIMBO, NORTE: Sociedad Burdiles y Miranda Corredores Parcons Propiedades en 46,70 metros, separado por cerco y camino interior en 0,10 metros. ESTE: Camino interior en 21,50 metros, que lo separa de Jeyson Reinaldo Guíñez Muñoz e Israel Orlando Barraza Barraza. SUR: Calle Vuelta del Martillo en 46,00 metros. OESTE: Mónica del Carmen Díaz Chavarría en 20,20 metros, separado por cerco. FOJAS 1992 NÚMERO 1125 AÑO 2014, CBR COQUIMBO.

COMUNA: LA SERENA

E-32646, 26.09.2023, 148739, PRISCILA BELÉN PALLERO CONTRERAS, PLANO Nº04101-15647 S.U. SITIO Nº1, SUPERFICIE DE 1.583,20 m², CALLE DE ACCESO S/Nº, PARCELA 1, SITIO 14, ALFALFARES, COMUNA DE LA SERENA, NORTE: Calle Alfalfares en 25,10 metros; 2,05 metros; 1,90 metros y 2,20 metros. ESTE: Calle de acceso en 4,80 metros; 3,65 metros; 18,40 metros; 4,15 metros y 10,90 metros, que lo separa de Luz Mirella González Arancibia. SUR: Sitio Nº2 de Laura Catherine Pallero Contreras en 52,35 metros, separado por cerco. OESTE: Cristian Alonso Vega Rojas en línea quebrada de 18,65 metros; 2,05 metros; 2,00 metros y 14,55 metros, separado por cerco. FOJAS

7491 NÚMERO 5341 AÑO 2014, CBR LA SERENA.

E-32645, 26.09.2023, 147576, LAURA CATHERINE PALLERO CONTRERAS, PLANO Nº04101-15647 S.U. SITIO Nº2, SUPERFICIE DE 1.130,69 m², CALLE DE ACCESO S/Nº, PARCELA 1, SITIO 13, ALFALFARES, COMUNA DE LA SERENA, NORTE: Sitio Nº1 de Priscila Belén Pallero Contreras en 52,35 metros, separado por cerco. ESTE: Calle de acceso en 21,90 metros, que lo separa de Luz Mirella González Arancibia. SUR: José Velásquez y otros en línea quebrada de 28,10 metros y 25,65 metros, separado por cerco. OESTE: Cristian Alonso Vega Rojas en 20,35 metros, separado por cerco. FOJAS 7491 NÚMERO 5341 AÑO 2014, CBR LA SERENA.

E-32626, 26.09.2023, 154400, YERKO NICOLÁS LAZO GODOY, PLANO Nº04101-15646 S.R., SUPERFICIE DE 1.023,50 m², CAMINO DE ACCESO S/Nº, PARCELA 16, LOTE A-7, ALTOVALSOL, COMUNA DE LA SERENA, NORTE: Calle Los Álamos en 43,70 metros. SURESTE: Alexis Borquez en 20,90 metros, separado por cerco. SUROESTE: Patricio Alejandro Alcayaga Araya en 43,35 metros, separado por cerco. NORESTE: Camino de acceso en 26,25 metros, que lo separa de Sergio Noé García García y Leonardo Rubén Cejas Rodríguez. FOJAS 6455 NÚMERO 4285 AÑO 2015, CBR LA SERENA.

E-32595, 26.09.2023, 162175, CECILIA EDITH BRAVO CORTÉS, PLANO Nº04101-15643 S.R. SITIO Nº1, SUPERFICIE DE 634,85 m², CALLEJÓN INTERIORES/Nº, EL ROSARIO, COMUNA DE LA SERENA, NORESTE: Juan Carlos Bravo Cortés en 22,85 metros, separado por cerco. SURESTE: Callejón interior en 12,90 metros y 13,20 metros, que lo separa del Bien Común Comunidad Bravo Cortés y Pedro Antonio Bravo Cortés. SUROESTE: Sitio Nº2 de Miguel del Rosario Bravo Cortés en 24,95 metros, separado por cerco. NORESTE: Bladimiro Valdivia en 26,00 metros, separado por cerco. FOJAS 3244 NÚMERO 2228 AÑO 2017 Y FOJAS 4398 NÚMERO 3009 AÑO 2017, CBR LA SERENA.

E-32596, 26.09.2023, 162173, MIGUEL DEL ROSARIO BRAVO CORTÉS, PLANO Nº04101-15643 S.R. SITIO Nº2, SUPERFICIE DE 639,84 m², CALLEJÓN INTERIORES/Nº, EL ROSARIO, COMUNA DE LA SERENA, NORESTE: Bladimiro Valdivia en 0,05 metros y Sitio Nº1 de Cecilia Edith Bravo Cortés en 24,95 metros, ambos separados por cerco. SURESTE: Callejón interior en 25,65 metros, que lo separa de Pedro Antonio Bravo Cortés y David Ángel Bravo Cortés. SUROESTE: Carmen Victoria

Bravo Cortés en 24,80 metros, separado por cerco. NORESTE: Bladimiro Valdivia en línea quebrada de 4,35 metros; 12,25 metros y 9,00 metros, separado por cerco. FOJAS 3244 NÚMERO 2228 AÑO 2017 Y A FOJAS 4398 NÚMERO 3009 AÑO 2017, CBR LA SERENA.

E-32603, 26.09.2023, 161797, JUNTA DE VECINOS Nº 10-R ENTRECERROS, PLANO Nº04101-15644 S.R., SUPERFICIE DE 3.038,09 m², CAMINO PRINCIPAL (RUTA D-255) S/Nº, CAMINO A LAMBERT, COMUNA DE LA SERENA, ESTE: Telma Viviana Carvajal Elgueda en línea quebrada de 5,55 metros; 41,95 metros y 5,40 metros, separado por cerco. SUR: Camino de acceso en 113,00 metros, que lo separa de Francisco Javier Vielma Muñoz y Ana Raquel del Rosario Tapia Torrejón y otros. NORESTE: Camino de acceso en 4,25 metros y Camino principal (Ruta D-255) de La Serena a Lambert en 2,95 metros; 62,10 metros; 8,05 metros; 16,90 metros; 5,05 metros; 5,35 metros; 18,20 metros y 4,15 metros. FOJAS 296 NÚMERO 237 AÑO 2012, CBR LA SERENA.

COMUNA: VICUÑA

E-32717, 27.09.2023, 165315, HEBER ESTANISLAO ALCAYAGA BARRAZA, PLANO Nº04106-15485 S.R. SITIO Nº1, SUPERFICIE DE 1.879,37 m², CALLEJÓN DE ACCESO S/Nº, PERALILLO, COMUNA DE VICUÑA, NORTE: Idilia Nancy Ávila Cortés y otros en 48,65 metros, separado por cerco. ESTE: Sitio Nº2 de Manuel Jesús Alcayaga Barraza en 38,95 metros, separado por cerco y callejón de acceso en 5,80 metros. SUR: Sitio Nº3 de Luciano Antonio Alcayaga Barraza en 57,85 metros, separado por cerco. OESTE: Susana Jacqueline Gutiérrez Iglesias en 27,00 metros, separado por cerco. FOJAS 603 NÚMERO 579 AÑO 1982, CBR VICUÑA.

E-32716, 27.09.2023, 165318, MANUEL JESÚS ALCAYAGA BARRAZA, PLANO Nº04106-15485 S.R. SITIO Nº2, SUPERFICIE DE 1.854,72 m², CALLEJÓN DE ACCESO S/Nº, PERALILLO, COMUNA DE VICUÑA, NORTE: Idilia Nancy Ávila Cortez y otros en 10,45 metros y Frieda Perman en línea quebrada de 13,30 metros y 23,25 metros, ambos separados por cerco. ESTE: Evelyn Filomena Rivera Ramírez en 39,50 metros, separado por cerco. SUR: Callejón de acceso en 46,85 metros, que lo separa del Sitio Nº3 de Luciano Antonio Alcayaga Barraza. OESTE: Sitio Nº1 de Heber Estanislao Alcayaga Barraza en 38,95 metros, separado por cerco. FOJAS 603 NÚMERO 579 AÑO 1982, CBR VICUÑA.

E-32718, 27.09.2023, 165311, LUCIANO ANTONIO ALCAYAGA BARRAZA, PLANO Nº04106-

15485 S.R. SITIO N°3, SUPERFICIE DE 1.896,63 m², CALLEJÓN DE ACCESO S/Nº, PERALILLO, COMUNA DE VICUÑA, NORTE: Sitio N°1 de Heber Estanislao Alcayaga Barraza en 57,85 metros, separado por cerco y callejón de acceso en 30,15 metros y 12,25 metros, que lo separa del Sitio N°2 de Manuel Jesús Alcayaga Barraza. ESTE: Callejón de acceso en 15,75 metros, que lo separa de Evelyn Filomena Rivera Ramírez. SUR: Sitio N°4 de Aida Aurora Alcayaga Barraza en línea quebrada de 3,15 metros; 1,70 metros; 31,35 metros y 66,85 metros, separado por cerco. OESTE: Susana Jacqueline Gutiérrez Iglesias en 30,80 metros, separado por cerco. FOJAS 603 NÚMERO 579 AÑO 1982, CBR VICUÑA.

E-32719, 27.09.2023, 165309, AÍDA AURORA ALCAYAGA BARRAZA, PLANO N°04106-15485 S.R. SITIO N°4, SUPERFICIE DE 5.388,64 m², CALLEJÓN DE ACCESO S/Nº, PERALILLO, COMUNA DE VICUÑA, NORTE: Sitio N°3 de Luciano Antonio Alcayaga Barraza en línea quebrada de 66,85 metros; 31,35 metros; 1,70 metros y 3,15 metros, separado por cerco. ESTE: Callejón de acceso en 50,85 metros, que lo separa de Evelyn Filomena Rivera Ramírez. SUR: Carlota Julia Alcayaga Barraza en línea quebrada de 58,40 metros; 4,85 metros y 59,30 metros, separado por cerco. OESTE: Nibaldo Alcayaga Guerrero en 37,10 metros y Susana Jacqueline Gutiérrez Iglesias en 10,00 metros, ambos separados por cerco. FOJAS 603 NÚMERO 579 AÑO 1982 Y FOJAS 358 NÚMERO 275 AÑO 1997, CBR VICUÑA.

COMUNA: PAIHUANO

E-32589, 26.09.2023, 165145, ARNALDO WLADIMIR LUCERO PÉREZ, PLANO N°04105-15359 S.R., SUPERFICIE DE 822,74 m², ACCESO S/Nº, SECTOR EL RETIRO, HORCÓN, COMUNA DE PAIHUANO, NORTE: Iván del Rosario Torres Chepillo en 31,95 metros, separado por cerco. ESTE: Arnaldo Wladimir Lucero Pérez en 15,15 metros y Ruth González González en 15,90 metros, ambos separados por cerco. SUR: Carolina Estefanía Flores Neuman en 22,15 metros y Manuel Hernán Cortés Jofré en 7,15 metros, ambos separados por cerco. OESTE: Manuel Hernán Cortés Jofré en línea quebrada de 5,60 metros; 7,05 metros y 1,45 metros e Iván del Rosario Torres Chepillo en línea quebrada de 4,80 metros y 6,65 metros, ambos separados por cerco. NOTA: El acceso a este inmueble es por la propiedad de Arnaldo Wladimir Lucero Pérez, por mera tolerancia de su dueño. FOJAS 555 NÚMERO 536 AÑO 2007, CBR VICUÑA.

COMUNA: OVALLE

E-32642, 26.09.2023, 154142, VALESKA ROMANÉ VEGA AGUIRRE, PLANO N°04301-15652 S.U., SUPERFICIE DE 182,02 m², CALLE SALVADOR SANFUENTES N°320, VILLA DIEGO PORTALES, OVALLE, COMUNA DE OVALLE, NORESTE: Calle

Salvador Sanfuentes en 9,75 metros. SURESTE: Luis Bernardo Vega Cortés en línea quebrada de 1,70 metros y 16,95 metros, separado por cerco. SUROESTE: Cecilia Carmela Zuleta Fredes en línea quebrada de 6,85 metros y 2,85 metros. NOROESTE: Pasaje Uno en 18,70 metros. FOJAS 109 VUELTA NÚMERO 63 AÑO 1983, CBR OVALLE.

E-32611, 26.09.2023, 157930, MARIO DE JESÚS ARAYA HIDALGO, PLANO N°04301-15486 S.R., SUPERFICIE DE 2.447,48 m², CAMINO VECINAL S/Nº, SITIO N°3, POTRERILLO ALTO, COMUNA DE OVALLE, NORESTE: Camino vecinal en 42,10 metros, que lo separa de Sergio del Rosario Araya Hidalgo. SURESTE: Amanda del Rosario Araya Hidalgo en 59,90 metros, separado por cerco. SUROESTE: Margarita Araya en 42,30 metros, separado por cerco. NOROESTE: Eliana Olivares Valverde en 58,85 metros, separado por cerco. FOJAS 2481 NÚMERO 3276 AÑO 2017, CBR OVALLE.

E-32610, 26.09.2023, 157974, DELFÍN DEL TRÁNSITO ARAYA HIDALGO, PLANO N°04301-15487 S.R., SUPERFICIE DE 2.432,09 m², CAMINO VECINAL S/Nº, SITIO N°3, POTRERILLO ALTO, COMUNA DE OVALLE, NORESTE: María Margarita Rojas en 42,05 metros, separado por cerco. SURESTE: Juan Adrián Araya Hidalgo en 59,20 metros, separado por cerco. SUROESTE: Camino vecinal en 41,75 metros, que lo separa de Amanda del Rosario Araya Hidalgo. NOROESTE: Sergio del Rosario Araya Hidalgo en 59,20 metros, separado por cerco. FOJAS 2481 NÚMERO 3276 AÑO 2017, CBR OVALLE.

E-32609, 26.09.2023, 158074, JUAN ADRIÁN ARAYA HIDALGO, PLANO N°04301-15488 S.R., SUPERFICIE DE 2.444,84 m², CAMINO VECINAL S/Nº, SITIO N°3, POTRERILLO ALTO, COMUNA DE OVALLE, NORESTE: María Margarita Rojas en 42,10 metros, separado por cerco. SURESTE: Camino acceso a parcelas en 59,25 metros, que lo separa de Margarita Bolados. SUROESTE: Camino vecinal en 42,15 metros, que lo separa de José Camilo Araya Hidalgo. NOROESTE: Delfín del Transito Araya Hidalgo en 59,20 metros, separado por cerco. FOJAS 2481 Número 3276 Año 2017, CBR OVALLE.

E-32607, 26.09.2023, 159980, RODRIGO CURTH ROJAS ALBANEZ, PLANO N°04301-15650 S.R., SUPERFICIE DE 3.995,65 m², CALLE ÚNICA S/Nº, LOTE 24-E, UNIÓN CAMPESINA, COMUNA DE OVALLE, NORESTE: Juan Alberto Rojas Alucena en 55,00 metros, separado por cerco. SURESTE: Leonidas Pereira Collao en 71,80 metros, separado por cerco. SUROESTE: Calle única en 55,40 metros, que lo separa de Manuel Rojas Alucena. NOROESTE: Miryrol de La Cruz Rojas Alucena en 73,15 metros, separado por cerco y canal de riego de por medio. NOTA: Este inmueble

le afecta un camino de acceso en favor de Juan Alberto Rojas Alucena. FOJAS 616 VUELTA NÚMERO 494 AÑO 2011, CBR OVALLE.

E-32605, 26.09.2023, 160311, ANTOLIN SEGUNDO ARACENA CARVAJAL, PLANO N°04301-15489 S.U., SUPERFICIE DE 397,09 m², RUTA D-505 S/Nº, EL TRAPICHE, COMUNA DE OVALLE, NORTE: Mario Eduardo Aracena Carvajal en 20,00 metros y Jazmín Cecilia Aracena Arcos en línea quebrada de 6,40 metros; 5,65 metros; 5,95 metros y 1,65 metros, ambos separados por cerco. ESTE: Sucesión Diego Pizarro en línea quebrada de 4,45 metros y 3,60 metros, separado por cerco. SUR: Ruta D-505 de Ovalle a Ruta 5 Norte en 8,45 metros; 5,95 metros; 6,55 metros; 10,90 metros y 9,55 metros. Canal de riego El Manzana de por medio. OESTE: Ruta D-505 a Ruta 5 Norte en 10,00 metros. FOJAS 62 NÚMERO 81 AÑO 2006 Y FOJAS 4200 NÚMERO 1712 AÑO 2010, CBR OVALLE.

E-32604, 26.09.2023, 160507, ANA MERCEDES ARACENA CARVAJAL, PLANO N°04301-15649 S.U., SUPERFICIE DE 414,24 m², RUTA D-505 S/Nº, EL TRAPICHE, COMUNA DE OVALLE, NORTE: Pasaje sin nombre en 22,05 metros. ESTE: Sucesión Artemio Villegas en 20,80 metros, separado por cerco. SUR: Manuel Antonio Aracena Carvajal en línea quebrada de 10,15 metros; 2,95 metros; 0,05 metros; 6,00 metros y 2,25 metros, separado por cerco. OESTE: Ruta D-505 de Ovalle a Tongoy en 17,90 metros. FOJAS 62 NÚMERO 81 AÑO 2006; FOJAS 4200 NÚMERO 1712 AÑO 2010 Y FOJAS 1108 NÚMERO 1694 AÑO 2021, CBR OVALLE.

E-32587, 26.09.2023, 166503, NINFA ESTRELLA CORTÉS GUERRERO, PLANO N°04301-15493 S.R., SUPERFICIE DE 1,46 Há., CAMINO PÚBLICO S/Nº, POTRERILLO ALTO, COMUNA DE OVALLE, NORESTE: Camino Público de Ovalle a Punitaqui a Potrerillo Alto. SURESTE: Fidelia Susana Cortés Guerrero, separado por cerco. SUROESTE: Terrenos de la Comunidad de Potrerillo Alto, separado por cerco. NOROESTE: Sucesión Hugo Julio, separado por cerco. FOJAS 3699 NÚMERO 3773 AÑO 2008 Y FOJAS 3334 NÚMERO 3134 AÑO 2019, CBR OVALLE.

COMUNA: PUNITAQUI

E-32643, 26.09.2023, 153929, LUCILA DEL CARMEN RODRÍGUEZ CONTRERAS, PLANO N°04304-15494 S.R., SUPERFICIE DE 1.321,83 m², CAMINO VECINAL S/Nº, AGUA DEL AJIAL, COMUNA DE PUNITAQUI, NORTE: Jacqueline Rodríguez Contreras en 18,20 metros, separado por cerco. ESTE: Virtudes del Carmen Rodríguez Contreras en 55,15 metros, separado por cerco. SUR: Camino vecinal en 32,80 metros. OESTE: Camino vecinal en 24,40 metros; 16,15 metros y 14,90 metros, que lo separa de Edmundo de Jesús Rodríguez, Rosa del Carmen Rodríguez

Contreras y Héctor Rodríguez Contreras. FOJAS 1096 NÚMERO 1305 AÑO 2013 Y FOJAS 776 NÚMERO 1185 AÑO 2021, CBR OVALLE.

E-32625, 26.09.2023, 154503, JACQUELINE RODRÍGUEZ CONTRERAS, PLANO N°04304-15490 S.R., SUPERFICIE DE 1.380,93 m², CAMINO VECINAL S/Nº, AGUA DEL AJIAL, COMUNA DE PUNITAQUI, NORESTE: María Muñoz en 22,10 metros, separado por cerco. SURESTE: Edmundo de Jesús Rodríguez en 27,00 metros; Manuel Antonio Contreras Contreras en 19,40 metros; Virtudes del Carmen Rodríguez Contreras en 17,70 metros y Lucila del Carmen Rodríguez Contreras en 18,20 metros, todos separados por cerco. SUROESTE: Camino vecinal en 15,70 metros, que lo separa de Héctor Rodríguez Contreras. NOROESTE: Yesica Paola Rodríguez Contreras en 72,30 metros, separado por cerco. FOJAS 1096 NÚMERO 1305 AÑO 2013 Y FOJAS 776 NÚMERO 1185 AÑO 2021, CBR OVALLE.

E-32600, 26.09.2023, 161889, YESICA PAOLA RODRÍGUEZ CONTRERAS, PLANO N°04304-15492 S.R., SUPERFICIE DE 1.409,88 m², CAMINO VECINAL S/Nº, AGUA DEL AJIAL, COMUNA DE PUNITAQUI, NORESTE: María Muñoz en 20,30 metros, separado por cerco. SURESTE: Jacqueline Rodríguez Contreras en 72,30 metros, separado por cerco. SUROESTE: Camino vecinal en 10,55 metros; 6,40 metros y 6,35 metros, que lo separa de Héctor Rodríguez Contreras y Pablino del Tránsito Rodríguez Contreras. NOROESTE: Dionilda del Carmen Rodríguez Contreras en 63,75 metros, separado por cerco. FOJAS 1096 NÚMERO 1305 AÑO 2013 Y FOJAS 776 NÚMERO 1185 AÑO 2021, CBR OVALLE.

E-32599, 26.09.2023, 161974, ANA TERESA RODRÍGUEZ CONTRERAS, PLANO N°04304-15495 S.R., SUPERFICIE DE 1.422,11 m², CAMINO VECINAL S/Nº, AGUA DEL AJIAL, COMUNA DE PUNITAQUI, NORESTE: Cristian Mauricio Rodríguez Contreras en 20,70 metros, separado por cerco. SURESTE: Camino vecinal en 6,25 metros y Minton de Jesús Rodríguez Contreras en línea quebrada de 13,70 metros; 20,25 metros y 29,60 metros, separado por cerco. SUROESTE: Camino vecinal en 11,25 metros y 9,40 metros, canal Cogotí de por en medio. NOROESTE: Servidumbre de paso en 28,90 metros y 42,20 metros, que lo separa de Alex Santander. FOJAS 1096 NÚMERO 1305 AÑO 2013 Y FOJAS 776 NÚMERO 1185 AÑO 2021, CBR OVALLE.

E-32608, 26.09.2023, 159271, JOHNNY ALEXANDER ARAYA TELLO, PLANO N°04304-15491 S.R., SUPERFICIE DE 4.926,39 m², CAMINO PÚBLICO S/Nº, HIJUELA 390, EL TORO, COMUNA DE PUNITAQUI, NORESTE: Maricel Antonieta Flores Ogalde y otros en línea quebrada de 15,30 metros; 16,70 metros; 18,95 metros;

21,45 metros; 9,90 metros; 15,05 metros y 14,85 metros, separado por cerco. SURESTE: Petronilla del Carmen Tello Tello en 16,10 metros; Ana María Honores Tello en línea quebrada de 1,15 metros, 2,85 metros y 11,95 metros y Alíro Milton Honores Tello en 13,70 metros, todos separados por cerco. SUROESTE: Juan Jesús Rojas Adones en línea quebrada de 2,45 metros; 17,55 metros; 23,20 metros; 16,60 metros; 22,55 metros; 22,30 metros y 10,75 metros, separado por cerco. NOROESTE: Camino público de La Rinconada a Punitaqui en 10,15 metros; 10,10 metros; 7,00 metros; 7,05 metros y 9,85 metros. FOJAS 684 NÚMERO 962 AÑO 2014 Y FOJAS 355 NÚMERO 421 AÑO 2020, CBR OVALLE.

COMUNA: MONTE PATRIA

E-32623, 26.09.2023, 155616, BERNARDITA DEL TRÁNSITO MALEBRÁN RODRÍGUEZ, PLANO N°04303-15355 S.R., SUPERFICIE DE 1.569,81 m², CALLEJÓN EXISTENTE S/Nº, HIJUELA 2, CERRILLOS DE RAPEL, COMUNA DE MONTE PATRIA, NORTE: Alicia Malebrán en 22,20 metros, separado por cerco. ESTE: Callejón existente en 5,85 metros, que lo separa de Fernando Araya; y Gabriela Araya en 41,90 metros y 9,00 metros, separado por cerco. SUR: Floro Contreras en 24,35 metros y 7,55 metros, separado por cerco. OESTE: Carmen Malebrán en 58,85 metros, separado por cerco. FOJAS 1953 NÚMERO 1824 AÑO 2001, CBR MONTE PATRIA.

E-32602, 26.09.2023, 161865, RITA ADRIANA ÁLVAREZ MARÍN, PLANO N°04303-15357 S.U., SUPERFICIE DE 7.958,30 m², CALLEJÓN DE ACCESO S/Nº, HIJUELA N°20, LOTE 4, TULAHUÉN, COMUNA DE MONTE PATRIA, NORTE: Alfredo Iriarte Rojas en 18,55 metros; 91,80 metros y 4,10 metros, separado por cerco. ESTE: Terreno municipal en 11,55 metros y 6,05 metros y Carlos Arturo Michea Carvajal en 19,10 metros; 12,65 metros y 21,20 metros, ambos separados por cerco. SUR: Callejón de acceso en 44,30 metros, que lo separa de Alex Armando Álvarez Marín y Francisco Haroldo Álvarez Marín en 54,20 metros; 5,45 metros; 3,80 metros y 14,45 metros, separado por cerco. OESTE: Alex Armando Álvarez Marín en 20,95 metros; 17,25 metros y 21,40 metros, separado por cerco. FOJAS 559 VUELTA NÚMERO 572 AÑO 2019 Y FOJAS 872 VUELTA NÚMERO 887 AÑO 2019, CBR MONTE PATRIA.

E-32598, 26.09.2023, 161979, ALFONSO AQUILLES ÁLVAREZ MARÍN, PLANO N°04303-15356 S.U., SUPERFICIE DE 663,82 m², CALLE VICUÑA MACKENNA N°1153, HIJUELA N°20, LOTE 1, TULAHUÉN, COMUNA DE MONTE PATRIA, NORTE: Alex Armando Álvarez Marín en 16,65 metros y 7,75 metros, separado por cerco. ESTE: Calle Vicuña Mackenna de Carén a Las Ramadas en

4,50 metros; 7,20 metros y 13,15 metros. SUR: Calle Vicuña Mackenna en 1,55 metros y Sucesión Zoila Cortés Vega en 22,55 metros, separado por cerco. OESTE: Alex Armando Álvarez Marín en 28,75 metros, separado por cerco. FOJAS 559 VUELTA NÚMERO 572 AÑO 2019 Y FOJAS 872 VUELTA NÚMERO 887 AÑO 2019, CBR MONTE PATRIA.

COMUNA: CANELA

E-31651, 14.09.2023, 145240, ANA LAURA OLIVARES PINTO, PLANO N°04202-15510 S.R., SUPERFICIE DE 315,44 m², CALLE ELIFONSO PÉREZ N°205, SECTOR ATUNGUA, CANELA BAJA, COMUNA DE CANELA, NORTE: Reserva Comité Pro-Vivienda Atungua en línea quebrada de 3,10 metros; 4,35 metros; 2,25 metros; 2,70 metros; 8,60 metros y 4,95 metros, separado por cerco. ESTE: Calle Elifonso Pérez en 5,05 metros. SUR: Calle Elifonso Pérez en 10,70 metros y 17,10 metros. OESTE: Acttila del Carmen Olivares Pinto en 12,25 metros y reserva Comité Pro-Vivienda Atungua en 1,40 metros, ambos separados por cerco. FOJAS 380 VUELTA NÚMERO 587 AÑO 2009, CBR LOS VILOS.

E-31650, 14.09.2023, 153384, PABLO ANDRÉS CARVAJAL PUELLES, PLANO N°04202-15509 S.R., SUPERFICIE DE 344,34 M², CALLE LUIS NAVARRO S/Nº, MANZANA 10, LOTE 18, SECTOR ATUNGUA, CANELA BAJA, COMUNA DE CANELA, NORESTE: Calle Luis Navarro en 22,80 metros. ESTE: Calle Gastón Aguilera en 11,50 metros. SUR: Jensy Alan Rivera Barraza en 19,55 metros, separado por cerco. OESTE: Benjamín del Transito Pinto Contreras en 22,75 metros y 2,45 metros, separado por cerco. FOJAS 380 VUELTA NÚMERO 587 AÑO 2009, CBR LOS VILOS.

E-31649, 14.09.2023, 153385, JUAN LEANDRO CORTÉS CASTILLO, PLANO N°04202-15614 S.R., SUPERFICIE DE 347,10 m², CALLE DE ACCESO S/Nº, SECTOR EL LLANO, CANELA BAJA, COMUNA DE CANELA, NORESTE: Calle de acceso en 17,00 metros. SURESTE: Resto segregación Comunidad Agrícola Canela Baja en 22,35 metros, separado por cerco. SUROESTE: Resto segregación Comunidad Agrícola Canela Baja en 14,35 metros, separado por cerco. NOROESTE: Carolina del Pilar Cortés Castillo en 22,05 metros, separado por cerco. FOJAS 171 NÚMERO 193 AÑO 1999, CBR LOS VILOS.

E-31647, 14.09.2023, 154823, JUANA BENTURA PÉREZ VEGA, PLANO N°04202-15508 S.R., SUPERFICIE DE 243,19 m², PASAJE ALFREDO YOUNG S/Nº, MANZANA 25, LOTE 3, SECTOR ATUNGUA, CANELA BAJA, NORESTE: Nilfa de Mercedes Robles Vega en 20,55 metros, separado por cerco. SURESTE: Calle Nancy Jorquera en 11,80 metros y 7,75 metros, separado por cerco. ESTE: Calle Vicuña Mackenna de Carén a Las Ramadas en

NOROESTE: Pasaje Alfredo Young en 11,70 metros, que lo separa de reserva Comité Pro-Vivienda Atungua. FOJAS 380 VUELTA NÚMERO 587 AÑO 2009, CBR LOS VILOS.

E-31646, 14.09.2023, 154830, ERNESTINA DEL CARMEN LEYTON CAMPUSANO, PLANO Nº04202-15506 S.R., SUPERFICIE DE 242,07 m², CAMINO VECINAL S/Nº, SECTOR CANELA DEL MEDIO, CANELA BAJA, COMUNA DE CANELA, NORESTE: Camino vecinal en 11,90 metros. SURESTE: Raúl Samuel Leyton Cortés en 20,60 metros, separado por cerco. SUROESTE: Camino vecinal en 11,90 metros. NOROESTE: Edmundo Martín Leyton Campuano en 20,10 metros, separado por cerco. FOJAS 173 NÚMERO 195 AÑO 1999, CBR LOS VILOS.

E-31642, 14.09.2023, 158526, JAVIER ALEJANDRO OLIVARES OLIVARES, PLANO Nº04202-15618 S.R., SUPERFICIE DE 245,79 m², CALLE DE ACCESO S/Nº, SECTOR MANGA II, CANELA BAJA, COMUNA DE CANELA, NORESTE: Mónica Isabel Cortés Barraza en 21,25 metros, separado por cerco. SURESTE: Carlos Andrés Cortés Cortés en 11,25 metros, separado por cerco. SUROESTE: Miguel Ángel Cortés Barraza en 19,55 metros, separado por cerco. NOROESTE: Calle de acceso en 11,80 metros. Fojas 170 Número 192 Año 1999, CBR LOS VILOS.

E-31641, 14.09.2023, 158532, JUAN ESTEBAN ANDRADE ANDRADE, PLANO Nº04202-15617 S.R., SUPERFICIE DE 235,68 m², CALLE DE ACCESO S/Nº, SECTOR MANGA II, CANELA BAJA, COMUNA DE CANELA, NORTE: Calle de acceso en 12,20 metros, que lo separa de Eliseo Segundo Vega Cortés. ESTE: Resto segregación Comunidad Agrícola Canela Baja en 19,70 metros, separado por cerco. SUR: Calle de acceso en 11,40 metros. OESTE: Calle de acceso en 6,05 metros; 10,00 metros y 4,05 metros. FOJAS 170 NÚMERO 192 AÑO 1999, CBR LOS VILOS.

E-31639, 14.09.2023, 161917, DAVID ALEJANDRO TAPIA COROSEO, PLANO Nº04202-15502 S.R., SUPERFICIE DE 466,03 m², CALLE ALBERTO TAPIA S/Nº, SECTOR RIBERA NORTE, CANELA ALTA, COMUNA DE CANELA, NORESTE: Calle sin nombre en 30,05 metros, que lo separa de Ronald Briceño Briceño. SURESTE: Calle Alberto Tapia en 15,30 metros, que lo separa de Esteban Tapia Araya y Marcela Iturrieta. SUROESTE: José Pérez Ortiz en 31,55 metros, separado por cerco. NOROESTE: Calle sin nombre en 15,20 metros, que lo separa de Orfelina Coroseo López. FOJAS 1515 VUELTA NÚMERO 1278 AÑO 2001 CBR LOS VILOS.

E-31638, 14.09.2023, 161920, NANCY ELVIRA ORTIZ PÉREZ, PLANO Nº04202-15503 S.R., SUPERFICIE DE 223,92 m², CALLE LOS AROMOS S/Nº, SECTOR CANELILLA, CANELA ALTA, COMUNA DE CANELA, NORESTE: Calle Los

Aromos en 12,75 metros, que lo separa de Sandra Villalón Morales. SURESTE: Ramiro Ortiz Pérez en 18,45 metros, separado por cerco. SUROESTE: Resto segregación Comunidad Agrícola Canelilla en 12,00 metros, separado por cerco. NOROESTE: Nelson Castro Gallardo en 18,05 metros, separado por cerco. FOJAS 169 NÚMERO 191 AÑO 1999, CBR LOS VILOS.

E-31637, 14.09.2023, 161923, MARÍA JULIETA CONTRERAS CORTÉS, PLANO Nº04202-15505 S.R., SUPERFICIE DE 1.055,50 m², CALLE DE ACCESO S/Nº, SECTOR CANELA DEL MEDIO, CANELA BAJA, COMUNA DE CANELA, NORTE: Restos segregación Comunidad Agrícola Canela Baja en 24,85 metros, separado por cerco. ESTE: Julia Magdalena Muñoz Estay en línea quebrada de 2,75 metros; 5,80 metros; 3,40 metros; 6,45 metros; 3,60 metros; 3,50 metros; 5,90 metros y 6,05 metros, separado por cerco. SUR: Restos segregación Comunidad Agrícola Canela Baja en línea quebrada de 2,05 metros; 2,55 metros; 15,90 metros; 6,70 metros y 3,65 metros, separado por cerco. OESTE: José Vivanco Cortés Roble en línea quebrada de 11,00 metros; 13,30 metros; 6,30 metros y 14,40 metros, separado por cerco y calle de acceso en 4,50 metros. FOJAS 173 NÚMERO 195 AÑO 1999, CBR LOS VILOS.

E-31635, 14.09.2023, 164097, CAMILO ENRIQUE ÁLVAREZ AGUIRRE, PLANO Nº04202-15497 S.R., SUPERFICIE DE 294,02 m², CALLE DE ACCESO S/Nº, SECTOR EL ALMENDRO, CANELA BAJA, COMUNA DE CANELA, NORESTE: Calle de acceso en 12,00 metros, que lo separa de Gilda Soto. SURESTE: Mariella Ester Sombra Muñoz en 22,65 metros, separado por cerco. SUROESTE: Camino vecinal en 9,85 metros y 4,25 metros, que lo separa de Elías Orrego. NOROESTE: Eliana del Carmen Pereira Pereira en línea quebrada de 12,65 metros; 3,90 metros y 3,75 metros, separado por cerco y calle de acceso en 3,20 metros. FOJAS 801 VUELTA NÚMERO 972 AÑO 2012, CBR LOS VILOS.

E-31634, 14.09.2023, 164105, ANA PAULINA CORTÉS ORTEGA, PLANO Nº04202-15615 S.R., SUPERFICIE DE 279,67 m², CALLE DE ACCESO S/Nº, SECTOR EL ALMENDRO, CANELA BAJA, COMUNA DE CANELA, NORESTE: Calle de acceso en 12,65 metros y 2,65 metros. SURESTE: Silvia Cuellar Rojas en 18,60 metros, separado por cerco. SUROESTE: Calle de acceso en 14,00 metros. NOROESTE: Patricia Marisol Cortés Ortega en línea quebrada de 3,00 metros y 16,55 metros, separado por cerco. FOJAS 801 VUELTA NÚMERO 972 AÑO 2012, CBR LOS VILOS.

E-31632, 14.09.2023, 164107, NANCY ESTER GALLARDO CORTÉS, PLANO Nº04202-15507 S.R., SUPERFICIE DE 1.129,90 m², CALLE ARTURO PRAT S/Nº, MANZANA 18, LOTE 3, SECTOR ATUNGUA, CANELA BAJA, COMUNA DE CANELA, NORTE: Calle Arturo

Prat en 1,60 metros; Reinaldo del Carmen Barrera Olivares en línea quebrada de 28,10 metros y 16,75 metros, separado por cerco y camino público de Canela a Mincha-Agua Fría en 0,65 metros. ESTE: Camino público de Canela a Mincha-Agua Fría en 2,95 metros; 9,00 metros y 9,20 metros. SUR: Gilda Aguilera en 46,55 metros, separado por cerco. OESTE: Gilda Aguilera en 12,15 metros, separado por cerco y calle Arturo Prat en 14,35 metros. FOJAS 380 VUELTA NÚMERO 587 AÑO 2009, CBR LOS VILOS.

E-31631, 14.09.2023, 164108, PATRICIA MARISOL CORTÉS ORTEGA, PLANO Nº04202-15624 S.R., SUPERFICIE DE 292,17 m², CALLE DE ACCESO S/Nº, SECTOR EL ALMENDRO, CANELA BAJA, COMUNA DE CANELA, NORESTE: Calle de acceso en 15,45 metros. SURESTE: Ana Paulina Cortés Ortega en línea quebrada de 16,55 metros y 3,00 metros, separado por cerco. SUROESTE: Calle de acceso en 14,15 metros. NOROESTE: Josué Adrián Pereira Coroseo en 18,40 metros, separado por cerco y calle de acceso en 1,45 metros. FOJAS 801 VUELTA NÚMERO 972 AÑO 2012, CBR LOS VILOS.

E-31629, 14.09.2023, 164463, EDINSON FLORIAN BUGUEÑO BRICEÑO, PLANO Nº04202-15623 S.R., SUPERFICIE DE 327,62 m², CALLE EL QUILLAY S/Nº, SECTOR EL LLANO, CANELA BAJA, COMUNA DE CANELA, NORESTE: Pasaje Los llaves en 4,15 metros y 12,55 metros, que lo separa del resto segregación Comunidad Agrícola Canela Baja. SURESTE: Calle El Guayacán en 15,40 metros. SUROESTE: Calle El Guayacán en 0,53 metros y Diana Solange Barraza Bugueño en 19,85 metros, separado por cerco. NOROESTE: Calle El Quillay en 21,30 metros, que lo separa de Daniel Contreras Araya y Víctor Manuel Cortés Muñoz. FOJAS 171 NÚMERO 193 AÑO 1999, CBR LOS VILOS.

E-31628, 14.09.2023, 164472, DANIEL ALEJANDRO VICENCIO PEREIRA, PLANO Nº04202-15622 S.R., SUPERFICIE DE 305,62 m², CALLE EL QUILLAY S/Nº, SECTOR EL LLANO, CANELA BAJA, COMUNA DE CANELA, NORESTE: Lote A09 Altos de El Llano en 17,40 metros, separado por cerco. SURESTE: Calle El Quillay en 18,30 metros. SUROESTE: Pasaje Los llaves en 16,25 metros, que lo separa de Víctor Manuel Cortés Muñoz. NOROESTE: Calle El Álamo en 19,80 metros, que lo separa de Diego Carvajal Bacho. FOJAS 171 NÚMERO 193 AÑO 1999, CBR LOS VILOS.

E-32801, 27.09.2023, 164477, ISNELDA DEL CARMEN CORTÉS CORTÉS, PLANO Nº04202-15621 S.R., SUPERFICIE DE 335,52 m², CALLE DE ACCESO S/Nº, SECTOR EL LLANO, CANELA BAJA, COMUNA DE CANELA, NORTE: Calle de acceso en 15,55 metros. ESTE: Pasaje de acceso en 4,35 metros y 16,05 metros, que lo separa del resto segregación Comunidad

Agrícola Canela Baja. SUR: Resto segregación Comunidad Agrícola Canela Baja en 19,30 metros, separado por cerco. OESTE: Resto segregación Comunidad Agrícola Canela Baja en 18,50 metros, separado por cerco. FOJAS 171 NÚMERO 193 AÑO 1999, CBR LOS VILOS.

COMUNA: LOS VILOS

E-32644, 26.09.2023, 149253, ADELA LUZMIRA MARTÍNEZ ÁLAMOS, PLANO Nº04203-15516 S.R., SUPERFICIE DE 229,55 m², PASAJE DE ACCESO S/Nº, PARCELA 207, SITIO 17, PICHIDANGUI, COMUNA DE LOS VILOS, NORESTE: Rubén Abraham Trincaido Albornoz en 23,15 metros, separado por cerco. SURESTE: Parcela 208 de Víctor Hugo Castro Bottger y otros en 9,85 metros, separado por cerco. SUROESTE: Gladys Susana Salinas Delso en 23,15 metros, separado por cerco. NOROESTE: Pasaje de acceso en 10,00 metros, que lo separa de Mónica Eugenia Van Schuerbeck Pardo. FOJAS 1173 NÚMERO 1450 AÑO 2016, CBR LOS VILOS.

E-32617, 26.09.2023, 156984, INGRID IVONNE REYES CAMPOS, PLANO Nº04203-15515 S.R., SUPERFICIE DE 236,00 m², CALLE LOS ALERCES S/Nº, PARCELA 176, SITIO 1, PICHIDANGUI, COMUNA DE LOS VILOS, NORESTE: Pasaje sin nombre en 11,70 metros, que lo separa de Miguel Ángel Pinochet Landero. SURESTE: Calle Los Alerces en 21,05 metros, que lo separa de la Parcela 184 de Andy Alarcón Rubio. SUROESTE: Parcela 175 de Pablo Hagego Reyes Lagos y otros en 10,85 metros, separado por cerco. NOROESTE: Ingrid Ivonne Reyes Campos en 21,30 metros, separado por cerco. FOJAS 1176 NÚMERO 1453 AÑO 2016, CBR LOS VILOS.

COMUNA: ILLAPEL

E-32622, 26.09.2023, 155773, LUIS GENARO RAMÍREZ CASTILLO, PLANO Nº04201-15481 S.R., SUPERFICIE DE 526,18 m², CAMINO PEATONAL S/Nº, PARCELA 28, LOTE 5, SECTOR HUINTIL SUR, COMUNA DE ILLAPEL, NORESTE: Camino peatonal en 18,35 metros, que lo separa de Segundo Ramírez Contreras. SURESTE: Benedicto Gutiérrez Ortiz en 25,15 metros, separado por cerco. SUROESTE: Rolando Bravo Álvarez en línea quebrada de 6,25 metros y 16,50 metros, separado por cerco. NOROESTE: Norma Ramírez Castillo en 26,45 metros, separado por cerco. FOJAS 1314 NUMERO 908 AÑO 2015, CBR ILLAPEL.

E-32616, 26.09.2023, 157289, JUAN CARLOS TAPIA ROJAS, PLANO Nº04201-15656 S.R., SUPERFICIE DE 0,56 Há., CAMINO INTERIOR S/Nº, PARCELA Nº42, SECTOR LIMAHUIDA, COMUNA DE ILLAPEL, NORTE: María Campos Castillo en línea recta, separado por cerco y camino interior en línea recta. ESTE: Camino

público Ruta D-377-E de Limahuida a Caimanes, en línea quebrada. SURESTE: María Campos Castillo en línea quebrada, separado por cerco. SUROESTE: María Campos Castillo en línea quebrada, separado por cerco. FOJAS 38 NÚMERO 36 AÑO 2019, CBR ILLAPEL.

E-32615, 26.09.2023, 157521, COMITÉ DE AGUA POTABLE CAÑAS DE MICHIO, PLANO Nº04201-15501 S.R., SUPERFICIE DE 690,62 m², CAMINO INTERIOR S/Nº, LOTE C, SECTOR LAS CAÑAS DE MICHIO, COMUNA DE ILLAPEL, NORESTE: Club Deportivo Cañas de Michio en 5,60 metros, separado por cerco y camino interior en 9,30 metros, que lo separa de la Cooperativa Agrícola de Colonización Chuchiñi Limitada. SURESTE: Cooperativa Agrícola de Colonización Chuchiñi Limitada en 31,40 metros, separado por cerco. SUROESTE: Cooperativa Agrícola de Colonización Chuchiñi Limitada en línea quebrada de 4,15 metros; 7,75 metros; 10,40 metros y 4,10 metros, separado por cerco. NOROESTE: Club Deportivo Cañas de Michio en 34,35 metros, separado por cerco. FOJAS 190 VUELTA NÚMERO 325 AÑO 1949, CBR ILLAPEL.

E-32614, 26.09.2023, 157527, COMITÉ DE AGUA POTABLE CAÑAS DE MICHIO, PLANO Nº04201-15498 S.R., SUPERFICIE DE 621,97 m², CAMINO PÚBLICO (RUTA D-839) S/Nº, LOTE C, SECTOR LAS CAÑAS DE MICHIO, COMUNA DE ILLAPEL, NORESTE: Cooperativa Agrícola de Colonización Chuchiñi Limitada en 33,40 metros, separado por cerco. SURESTE: Camino público (Ruta D-839) de Las Cañas de Michio a Illapel en 26,30 metros. SUROESTE: Cooperativa Agrícola de Colonización Chuchiñi Limitada en 30,95 metros, separado por cerco. NOROESTE: Cooperativa Agrícola de Colonización Chuchiñi Limitada en 16,80 metros, separado por cerco. FOJAS 190 VUELTA NÚMERO 325 AÑO 1949, CBR ILLAPEL.

E-32613, 26.09.2023, 157531, JUNTA DE VECINOS LAS CAÑAS DE MICHIO, PLANO Nº04201-15499 S.R., SUPERFICIE DE 0,67 Há., CAMINO PÚBLICO (RUTA D-839) S/Nº, LOTE C, SECTOR LAS CAÑAS DE MICHIO, COMUNA DE ILLAPEL, NORESTE: Cooperativa Agrícola de Colonización Chuchiñi Limitada en línea quebrada, separado por cerco. SURESTE: Cooperativa Agrícola de Colonización Chuchiñi Limitada en línea quebrada, separado por cerco. SUROESTE: Rolando Bravo Álvarez en línea quebrada de 6,25 metros y 16,50 metros, separado por cerco. NOROESTE: Norma Ramírez Castillo en 26,45 metros, separado por cerco. FOJAS 1314 NUMERO 908 AÑO 2015, CBR ILLAPEL.

E-32612, 26.09.2023, 157533, CLUB DEPORTIVO CAÑAS DE MICHIO, PLANO

Nº04201-15500 S.R., SUPERFICIE DE 0,82 Há., CAMINO INTERIOR S/Nº, LOTE C, SECTOR LAS CAÑAS DE MICHIO, COMUNA DE ILLAPEL, NORESTE: Cooperativa Agrícola de Colonización Chuchiñi Limitada en línea quebrada, separado por cerco. SURESTE: Cooperativa Agrícola de Colonización Chuchiñi Limitada en línea recta, separado por línea imaginaria; camino interior y Comité de Aguas Potable Cañas de Michio en línea recta, separado por cerco. SUROESTE: Comité de Aguas Potable Cañas de Michio en línea recta y Cooperativa Agrícola de Colonización Chuchiñi Limitada en línea quebrada, ambos separados por cerco. NOROESTE: Cooperativa Agrícola de Colonización Chuchiñi Limitada en línea quebrada, separado por cerco. FOJAS 190 VUELTA NÚMERO 325 AÑO 1949, CBR ILLAPEL.

COMUNA: SALAMANCA

E-32634, 26.09.2023, 139907, ROBERTO ENRIQUE OLIVA GONZÁLEZ, PLANO Nº04204-15320 S.R., SUPERFICIE DE 0,58 Há., CAMINO INTERIOR S/Nº, PARCELA Nº24, LOTE 24-E, CUNCUMÉN, COMUNA DE SALAMANCA, NORESTE: Camino interior. SURESTE: María Angélica Oliva González, separado por cerco. SUROESTE: Compañía Minera Pelambres S.A., separado por cerco. NOROESTE: Isabel Margarita Oliva González, separado por cerco. FOJAS 76 NÚMERO 67 AÑO 2013; FOJAS 1118 NÚMERO 986 AÑO 2017 Y FOJAS 1604 NÚMERO 805 AÑO 2018, CBR ILLAPEL.

E-32631, 26.09.2023, 154338, ARTURO ENRIQUE TELLO MOREL, PLANO Nº04204-15323 S.R. SITIO Nº1, SUPERFICIE DE 1.424,85 m², CALLE LUIS CRUZ MARTÍNEZ S/Nº, SITIO 97, LOTE B, CHILLEPÍN, COMUNA DE SALAMANCA, NORESTE: Toribio Vega Castro en 35,25 metros, separado por cerco. SURESTE: Sitio Nº2 de Juan Román Tello Morel en 41,05 metros, separado por cerco. SUROESTE: Calle Luis Cruz Martínez en 35,15 metros. NOROESTE: Mirta Villalobos Morel en 4,40 metros y 36,30 metros, separado por cerco. FOJAS 1659 NÚMERO 834 AÑO 1995 Y FOJAS 857 NÚMERO 739 AÑO 2019, CBR ILLAPEL.

E-32627, 26.09.2023, 154343, JUAN ROMÁN TELLO MOREL, PLANO Nº04204-15323 S.R. SITIO Nº2, SUPERFICIE DE 1.422,75 m², CALLE LUIS CRUZ MARTÍNEZ S/Nº, SITIO 97, LOTE C, CHILLEPÍN, COMUNA DE SALAMANCA, NORESTE: Toribio Vega Castro en 34,85 metros, separado por cerco. SURESTE: Orfelina Tello Morel en 41,30 metros, separado por cerco. SUROESTE: Calle Luis Cruz Martínez en 34,85 metros. NOROESTE: Sitio Nº1 de Arturo Enrique Tello Morel en 41,05 metros, separado por cerco. FOJAS 1659 NÚMERO 834 AÑO 1995 Y FOJAS 857 NÚMERO 739 AÑO 2019, CBR ILLAPEL.

E-32630, 26.09.2023, 154340, IRIS ORIANA TAPIA FLORES, PLANO N°04204-15327 S.R., SUPERFICIE DE 1.305,70 m², CAMINO INTERIOR S/Nº, CASA Nº20, SITIO DYE, JORQUERA, COMUNA DE SALAMANCA, NORESTE: Agrícola Olivia SPA en línea quebrada de 14,85 metros; 15,00 metros y 3,00 metros, separado por cerco. SURESTE: Servidumbre de tránsito de agua de riego en 2,40 metros y sucesión Moreno Maldonado en 39,10 metros, ambos separados por cerco. SUROESTE: Eugenio Vicencio Meneses en línea quebrada de 12,90 metros y 16,70 metros, separado por cerco y camino interior en 3,90 metros. NORESTE: Agrícola Olivia SPA en línea quebrada de 23,30 metros y 13,65 metros, separado por cerco. FOJAS 710 NÚMERO 574 AÑO 2003, CBR ILLAPEL.

E-32628, 26.09.2023, 154341, JAIME DEL CARMEN GUERRERO OLIVARES, PLANO N°04204-15329 S.R., SUPERFICIE DE 1.036,48 m², CALLE SIN NOMBRE S/Nº, EL QUEÑE, COMUNA DE SALAMANCA, NORESTE: Jaime Raúl Álvarez Villalobos en 46,15 metros, separado por cerco. SURESTE: Callejón de acceso en 18,40 metros, que lo separa de la Ruta D-825 de Salamanca a Panguessillo. SUROESTE: Calle sin nombre en 44,40 metros, que lo separa de Capilla Católica El Queñe y de la Sede Social El Queñe. NORESTE: Ernesto Ossandón Latuz en 27,75 metros, separado por cerco. FOJAS 1475 NÚMERO 783 AÑO 2010, CBR ILLAPEL.

E-32624, 26.09.2023, 155412, ARMANDO GERARDO MUENA HERNÁNDEZ, PLANO N°04204-15341 S.R., SUPERFICIE DE 539,82 m², CALLEJÓN DE ACCESO S/Nº, SITIO 105, LOTE A, EL TAMBO, COMUNA DE SALAMANCA, NORTE: Roberto Alfonso Moyano Aracena en línea quebrada de 16,55 metros y 20,70 metros, separado por cerco. ESTE: Sucesión Héctor Aguilera Oyarzún en 14,20 metros, separado por cerco. SUR: Jordana Elizabeth Collao Araya en 36,95 metros, separado por cerco. OESTE: Callejón de acceso en 15,25 metros, que lo separa de Gladys Valencia Santana. FOJAS 822 NÚMERO 667 AÑO 2011, CBR ILLAPEL.

E-32621, 26.09.2023, 156253, DORIS MARCELA VILLARROEL NÚÑEZ, PLANO N°04204-15348 S.R., SUPERFICIE DE 0,68 Há., CALLE DE ACCESO S/Nº, PARCELA 64, LOTE 64-D Y LOTE 64-C, EL TAMBO, COMUNA DE SALAMANCA, NORTE: Calle de acceso, que lo separa de la Sucesión Cerda González. ESTE: Ignacio del Carmen Hidalgo Moyano en línea que quebrada, separado por cerco. SUR: Sucesión Juan Santana Vargas, separado por cerco. OESTE: Rubén Jorge Sacre Barlaro, separado por cerco. FOJAS 1612 NÚMERO 1175 AÑO 2011, CBR ILLAPEL.

E-32620, 26.09.2023, 156266, LENIN DE MERCEDES MORENO DÍAZ, PLANO N°04204-15324 S.R., SUPERFICIE DE 4.303,25 m², CALLE

DE ACCESO S/Nº, PARCELA N°35, LOTE 35 F, COIRÓN, COMUNA DE SALAMANCA, NORESTE: Pablino Enrique Moreno Díaz en 88,95 metros, separado por cerco. SURESTE: Calle de acceso en 47,85 metros, que lo separa de Guillermo Pozo Gómez. SUROESTE: Miriam Jaqueline Moreno Díaz en 91,70 metros, separado por cerco. NORESTE: Manuel Hernán Roco Codoceo en 48,35 metros, separado por cerco. Fojas 364 Número 315 Año 2005; Fojas 1126 Número 1014 Año 2008 Y Fojas 437 Número 391 Año 2013, CBR ILLAPEL.

E-32619, 26.09.2023, 156272, TARCILLO ENRIQUE FERNÁNDEZ OLIVARES, PLANO N°04204-15332 S.R., SUPERFICIE DE 4.780,96 m², CAMINO DE ACCESO S/Nº, PARCELA 8, LOTE 8-F, QUELÉN BAJO, COMUNA DE SALAMANCA, NORESTE: Camino de acceso en 20,55 metros. SURESTE: Atilio Luis Fernández Olivares en 227,15 metros, separado por cerco. SUROESTE: Obisepado de Illapel en línea quebrada de 14,40 metros y 7,30 metros, separado por cerco. NORESTE: Pedro Pablo Fernández Olivares en 228,35 metros, separado por cerco. FOJAS 563 NÚMERO 491 AÑO 2015 Y FOJAS 1838 NÚMERO 1001 AÑO 2018, CBR ILLAPEL.

E-32618, 26.09.2023, 156275, MARÍA DEL CARMEN RAMÍREZ JOPIA, PLANO N°04204-15322 S.R., SUPERFICIE DE 385,70 m², CAMINO DE ACCESO S/Nº, SITIO 27, CHILLEPÍN, COMUNA DE SALAMANCA, NORTE: Luis Alberto Ramírez Jopia en 14,80 metros, separado por cerco. ESTE: Camino de acceso en 27,20 metros, que lo separa de Marta de Las Mercedes Ramírez Jopia y Juan Guillermo Ramírez Jopia. SUR: José María Ramírez Jopia en 13,30 metros, separado por cerco. OESTE: Clorinda Pérez Calderón en 27,80 metros, separado por cerco. FOJAS 141 NÚMERO 92 AÑO 2001 Y FOJAS 1677 NÚMERO 1116 AÑO 2014, CBR ILLAPEL.

E-32808, 27.09.2023, 157298, ANDREA SELENE MOYANO TRIGO, PLANO N°04204-15328 S.R., SUPERFICIE DE 796,00 m², CAMINO INTERIOR S/Nº, PARCELA N°24, LOTE N°21, SANTA ROSA, COMUNA DE SALAMANCA, NORESTE: Eloy Vega Vega en 10,85 metros, separado por cerco. SURESTE: María Olivares Villalobos en línea quebrada de 22,10 metros y 44,55 metros y Pamela Saavedra Barraza en línea quebrada de 5,75 metros y 16,30 metros, ambos separados por cerco. SUROESTE: Camino interior en 5,35 metros, que lo separa de Ramón López Jara. NORESTE: Ramon López Jara en línea quebrada de 10,60 metros; 6,95 metros; 20,55 metros; 14,50 metros; 8,25 metros y 21,75 metros, separado por cerco. FOJAS 1092 NÚMERO 945 AÑO 2007, CBR ILLAPEL.

E-32806, 27.09.2023, 157404, YENNIFFER DENIS RAMÍREZ MUÑOZ, PLANO N°04204-15339 S.R., SUPERFICIE DE 400,19 m², CALLE DE

ACCESO S/Nº, PARCELA 14, LOTE J, EL TAMBO, COMUNA DE SALAMANCA, NORTE: Selva Suarez Villalobos en 19,00 metros, separado por cerco. ESTE: Calle de acceso en 22,60 metros, que lo separa de Amanda del Carmen Pizarro Vivar y Pedro Saavedra Fuentes. SUR: Mirta Bugueño Rosales en 15,30 metros, separado por cerco. OESTE: Olga Gallardo Vivar en 25,00 metros, separado por cerco. FOJAS 823 NÚMERO 668 AÑO 2011 Y FOJAS 1186 NÚMERO 1023 AÑO 2019, CBR ILLAPEL.

E-32805, 27.09.2023, 159538, VILDO ANDRÉS CALDERÓN VEGA, PLANO N°04204-15319 S.R., SUPERFICIE DE 558,68 m², CALLE DE ACCESO S/Nº, SITIO 15, LOTES 8 Y 9, CUNCUMÉN, COMUNA DE SALAMANCA, NORTE: María Elena Calderón Aguilera en 21,05 metros, separado por cerco. ESTE: Callejón vecinal en 26,70 metros, que lo separa de Sucesión Francisca Paulina Calderón Aguilera; Basilio Enrique Calderón Aguilera y Ofelia del Carmen Calderón Aguilera. SUR: Sucesión Aguilera Tapia en 21,15 metros, separado por cerco. OESTE: Sucesión Aguilera Tapia en 1,50 metros, separado por cerco y calle de acceso en 25,20 metros. FOJAS 126 NÚMERO 107 AÑO 2012 Y FOJAS 79 NÚMERO 65 AÑO 2014, CBR ILLAPEL.

E-32804, 27.09.2023, 159626, NANCY DEL CARMEN AGUILERA CORTÉS, PLANO N°04204-15331 S.R., SUPERFICIE DE 154,77 m², CALLEJÓN DE ACCESO S/Nº, PARCELA 61, LOTE C-2, SITIO 3, PANGUESILLO, COMUNA DE SALAMANCA, NORESTE: Sucesión Aguilera Cortés en 8,40 metros, separado por cerco. SURESTE: Rosa Herminia Aguilera Cortés en 18,80 metros, separado por cerco. SUROESTE: Callejón de acceso en 8,05 metros, que lo separa de Sucesión Bernabé Tapia. NORESTE: María Virginia Aguilera Cortés en línea quebrada de 11,20 metros y 8,25 metros, separado por cerco. FOJAS 1798 NÚMERO 1333 AÑO 2015, CBR ILLAPEL.

E-32803, 27.09.2023, 159728, LUIS MAURICIO ARAYA BARRAZA, PLANO N°04204-15352 S.R., SUPERFICIE DE 4.405,44 m², CAMINO PÚBLICO (RUTA D-845) S/Nº, HIJUELA Nº2, HUANQUE, COMUNA DE SALAMANCA, NORESTE: Sandra Huerta Prado en 15,30 metros y Evelyn Castizaga Merino en línea quebrada de 16,20 metros; 4,90 metros y 7,30 metros, ambos separados por cerco. SURESTE: Camino público (Ruta D-845) de San Agustín a Salamanca en 15,40 metros; 6,65 metros; 6,60 metros; 7,35 metros; 17,65 metros; 31,30 metros; 8,60 metros; 6,50 metros; 3,05 metros; 2,80 metros y 2,70 metros. SUROESTE: Marisol Castillo Flores en línea quebrada de 69,05 metros y 48,40 metros, separado por cerco. NORESTE: María Ubilla Ubilla en 54,45 metros, separado por cerco. FOJAS 861 NÚMERO 847 AÑO 1982, CBR ILLAPEL.

E-32772, 27.09.2023, 160317, CECILIA ESTER ARAYA ZEPEDA, PLANO N°04204-15337 S.R., SUPERFICIE DE 600,30 m², RUTA D-825 S/Nº, PARCELA 11, LOTE I, EL TAMBO, COMUNA DE SALAMANCA, NORTE: Francisco Morales en 18,40 metros, separado por cerco. ESTE: María Violeta Gómez Aguilera en 32,15 metros, separado por cerco. SUR: Ruta D-825 de Salamanca a El Tambo en 20,15 metros. OESTE: Callejón vecinal en línea quebrada de 2,85 metros; 6,05 metros; 8,15 metros y 14,90 metros, que lo separa de Roberto Marcelo Munizaga Castro. FOJAS 2038 NÚMERO 1565 AÑO 2013, CBR ILLAPEL.

E-32759, 27.09.2023, 160322, BEATRIZ DE LAS MERCEDES OLIVA GONZÁLEZ, PLANO N°04204-15321 S.R., SUPERFICIE DE 0,58 Há., CAMINO INTERIOR S/Nº, PARCELA Nº24, LOTE 24-H, CUNCUMÉN, COMUNA DE SALAMANCA, NORESTE: Camino interior. SURESTE: Juan Luis Oliva González, separado por cerco. SUROESTE: Compañía Minera Pelambres S.A., separado por cerco. NORESTE: Nelson Francisco Oliva González, separado por cerco. FOJAS 76 NÚMERO 67 AÑO 2013; FOJAS 1118 NÚMERO 986 AÑO 2017 Y FOJAS 1604 NÚMERO 805 AÑO 2018, CBR ILLAPEL.

E-32751, 27.09.2023, 161936, MARÍA ISABEL IBACACHE ROMERO, PLANO N°04204-15349 S.R., SUPERFICIE DE 4.770,53 m², PASAJE DE ACCESO S/Nº, PARCELA 24-A, LOTE 6, TAHUINCO, COMUNA DE SALAMANCA, NORESTE: Pasaje de acceso en 95,35 metros, que lo separa de Silvia del Tránsito Ibacache Romero y Erminia Elena Ibacache Romero. SURESTE: Campo secano "Bien Común" en 64,50 metros, separado por cerco. SUROESTE: Pasaje de acceso en 26,90 metros y 42,30 metros, que lo separa de Katherin Urrutia Contreras. NORESTE: Marisol del Tránsito Ibacache Romero en 55,75 metros, separado por cerco. FOJAS 896 NÚMERO 763 AÑO 2007 Y FOJAS 875 NÚMERO 713 AÑO 2011, CBR ILLAPEL.

E-32739, 27.09.2023, 162264, JUVENAL DEL CARMEN BARRAZA HENRÍQUEZ, PLANO N°04204-15344 S.R. SITIO Nº1, SUPERFICIE DE 2.280,41 m², CAMINO PÚBLICO (RUTA D-825) S/Nº, PARCELA 42, LOTE 7, EL TAMBO, COMUNA DE SALAMANCA, NORTE: Brazo del Río Choapa en 12,50 metros y 8,45 metros, separado por cerco. ESTE: Eduardo Antonio Barraza Henríquez en 143,45 metros, separado por cerco. SUR: Camino público (Ruta D-825) de Salamanca a Tahuinco, en 15,95 metros. OESTE: José Luis Barraza Henríquez en 139,00 metros, separado por cerco. FOJAS 622 NÚMERO 542 AÑO 2015 Y FOJAS 1862 NÚMERO 1389 AÑO 2015, CBR ILLAPEL.

E-32748, 27.09.2023, 162229, RIGOBERTO DEL CARMEN BARRAZA HENRÍQUEZ, PLANO N°04204-15344 S.R.,

SUPERFICIE DE 2.866,81 m², SITIO Nº2, CAMINO PÚBLICO (RUTA D-825) S/Nº, PARCELA 42, LOTE 5, EL TAMBO, COMUNA DE SALAMANCA, NORTE: Brazo del Río Choapa en 20,55 metros, separado por cerco. ESTE: Sucesión Eduardo Barraza Valle en 135,80 metros y Patricio Hernán Barraza Contreras en 22,05 metros, ambos separados por cerco. SUR: Patricio Hernán Barraza Contreras en 18,10 metros, separado por cerco y camino público (Ruta D-825) de Salamanca a Tahuinco, en 4,45 metros. OESTE: Eduardo Antonio Barraza Henríquez en 152,40 metros, separado por cerco. FOJAS 622 NÚMERO 542 AÑO 2015 Y FOJAS 1862 NÚMERO 1389 AÑO 2015, CBR ILLAPEL.

E-32746, 27.09.2023, 162231, PEDRO ANTONIO DURÁN PORRAS, PLANO N°04204-15325 S.R. SITIO Nº1, SUPERFICIE DE 671,35 m², CALLEJÓN SIN NOMBRE S/Nº, SITIO 127, LOTE 4, CHILLEPÍN, COMUNA DE SALAMANCA, NORESTE: Nelson de Jesús Durán Porras en 21,10 metros, separado por cerco. SURESTE: Hernán Castro Moyano en 32,10 metros, separado por cerco. SUROESTE: Sitio Nº2 de Marcia Isabel Durán Porras en 21,15 metros, separado por cerco. NORESTE: Callejón sin nombre en 31,50 metros, que lo separa de Enrique del Carmen Durán Porras. FOJAS 35 NÚMERO 29 AÑO 2017, CBR ILLAPEL.

E-32744, 27.09.2023, 162235, MARCIA ISABEL DURÁN PORRAS, PLANO N°04204-15325 S.R. SITIO Nº2, SUPERFICIE DE 678,81 m, CALLEJÓN SIN NOMBRE S/Nº, SITIO 127, LOTE 6, CHILLEPÍN, COMUNA DE SALAMANCA, NORESTE: Sitio Nº1 de Pedro Antonio Durán Porras en 21,15 metros, separado por cerco. SURESTE: Hernán Castro Moyano en 31,55 metros, separado por cerco. SUROESTE: Eduardo Cofré Escobar en 21,30 metros, separado por cerco. NORESTE: María Silvia Cortés Porras en 26,35 metros, separado por cerco y callejón sin nombre en 6,05 metros, que lo separa de Enrique del Carmen Durán Porras. FOJAS 35 NÚMERO 29 AÑO 2017, CBR ILLAPEL.

E-32742, 27.09.2023, 162241, PEDRO ALEJANDRO ROJAS ARAYA, PLANO N°04204-15346 S.R., SUPERFICIE DE 3.499,50 m², CAMINO DE ACCESO S/Nº, LOTE AGRÍCOLA 127, EL TAMBO, COMUNA DE SALAMANCA, NORTE: Desiderio Alfonso Campos Araya en 87,95 metros, separado por cerco. ESTE: José Sebastián Salinas Gallo en 10,70 metros y Patricia Marjorie Hervas Muñoz en 28,15 metros, ambos separados por cerco. SUR: Arnaldo Israel Araya Araya en 88,50 metros, separado por cerco. OESTE: Camila Estefanía Echazu Leiva en 39,65 metros, separado por cerco. NOTA: El acceso a este inmueble es por camino de acceso por mera tolerancia de los propietarios colindantes y a su vez este inmueble queda afecto a camino de acceso en beneficio de Arnaldo Israel Araya Araya. FOJAS 599 NÚMERO 530 AÑO 2012, CBR ILLAPEL.

E-32735, 27.09.2023, 162277, JACQUELINE ORIANA LÓPEZ VALENCIA, PLANO N°04204-15351 S.R. SITIO Nº1, SUPERFICIE DE 3.675,95 m², PASAJE DE ACCESO S/Nº, PARCELA 71, LOTE C, TAHUINCO, COMUNA DE SALAMANCA, NORESTE: María Eugenia López Valencia en 89,50 metros, separado por cerco. SURESTE: Pasaje de acceso en 45,10 metros, que lo separa de Gabriel Núñez. SUROESTE: Cecilia Amalia López Valencia en 89,35 metros, separado por cerco. NORESTE: Roberto Orellana Moraga en 44,60 metros, separado por cerco. FOJAS 21 NÚMERO 17 AÑO 2012, CBR ILLAPEL.

E-32731, 27.09.2023, 162756, RIGOBERTO HERNÁN LÓPEZ VALENCIA, PLANO N°04204-15351 S.R. SITIO Nº2, SUPERFICIE DE 3.672,73 m², PASAJE DE ACCESO S/Nº, PARCELA 71, LOTE A, TAHUINCO, COMUNA DE SALAMANCA, NORESTE: Cecilia Amalia López Valencia en 89,60 metros, separado por cerco. SURESTE: Pasaje de acceso en 14,90 metros, que lo separa de Gabriel Núñez. SUROESTE: Camino vecinal en 28,90 metros; 9,45 metros; 43,30 metros y 3,40 metros. NORESTE: Roberto Orellana Moraga en 65,50 metros, separado por cerco. FOJAS 21 NÚMERO 17 AÑO 2012, CBR ILLAPEL.

E-32721, 27.09.2023, 165249, RIGOBERTO HERNÁN LÓPEZ VALENCIA, PLANO N°04204-15350 S.R., SUPERFICIE DE 3.700,02 m², PASAJE DE ACCESO S/Nº, PARCELA 71, LOTE G, TAHUINCO, COMUNA DE SALAMANCA, NORTE: Bien común Familia López Valencia en 86,35 metros, separado por cerco. ESTE: Pasaje de acceso en 58,35 metros, que lo separa de Gabriel Núñez. SUR: Elizabeth Eliana López Valencia en 89,60 metros, separado por cerco. OESTE: Roberto Orellana Moraga en 27,45 metros, separado por cerco. FOJAS 21 NÚMERO 17 AÑO 2012, CBR ILLAPEL.

E-32733, 27.09.2023, 162627, ROGELIO ANTONIO DÍAZ FLORES, PLANO N°04204-15342 S.R., SUPERFICIE DE 304,18 m², CALLE JOSÉ MARÍA CARO S/Nº, SITIO 14, EL TAMBO, COMUNA DE SALAMANCA, NORTE: Sucesión Guillermo Santana en 13,90 metros, separado por cerco. ESTE: Calle José María Caro en 21,95 metros. SUR: Sucesión Robles Briceño en 14,00 metros, separado por cerco. OESTE: María Teresa Robles Briceño en 21,70 metros, separado por cerco. FOJAS 351 NÚMERO 303 AÑO 2009; FOJAS 933 NÚMERO 802 AÑO 2009; FOJAS 266 NÚMERO 230 AÑO 2014; FOJAS 267 NÚMERO 231 AÑO 2014 Y FOJAS 216 NÚMERO 192 AÑO 2020, CBR ILLAPEL.

E-32726, 27.09.2023, 163326, EVELYN JAIMIC GARCÍA AGUILERA, PLANO N°04204-15338 S.R., SUPERFICIE DE 2.151,82 m², CAMINO PÚBLICO (RUTA D-825) S/Nº, PARCELA 27, LOTE 27-J, EL TAMBO, COMUNA DE SALAMANCA, NORTE:

MANCA, NORTE: Camino público (Ruta D-825) de Tahuinco a Salamanca en 34,20 metros. ESTE: Luis Martín Vega Fajardo en 68,05 metros, separado por cerco. SUR: Juan José Pérez Briceño en 29,35 metros, separado por cerco. OESTE: Callejón vecinal en 70,05 metros, que lo separa de Sebastián Cortés Pizarro. FOJAS 938 VUELTA NÚMERO 361 AÑO 1998, CBR ILLAPEL.

E-32724, 27.09.2023, 163327, JOSÉ BERNARDO BRICEÑO MOYANO, PLANO N°04204-15340 S.R., SUPERFICIE DE 2.806,01 m², CALLE DE ACCESO S/Nº, PARCELA 49, LOTE 9, EL TAMBO, COMUNA DE SALAMANCA, NORESTE: José Luis Olivares Rivera en 27,80 metros; 15,20 metros; 28,90 metros y 26,75 metros, separado por cerco. ESTE: Nila Patricia Bravo Salas en 7,20 metros y 14,50 metros, separado por cerco. SUR: Canal Buzeta en 7,90 metros; 4,05 metros; 1,90 metros; 16,20 metros; 1,90 metros y 19,75 metros, separado por cerco. SUROESTE: Calle de acceso en 44,05 metros; 12,25 metros; 1,50 metros; 4,00 metros y Calle San Alfonso en 4,40 metros y 7,60 metros. FOJAS 1257 NÚMERO 1125 AÑO 2016, CBR ILLAPEL.

E-32723, 27.09.2023, 165223, MERCEDES LUISA VARGAS GONZÁLEZ, PLANO N°04204-15347 S.R., SUPERFICIE DE 0,52 Há., CALLE DE ACCESO S/Nº, PARCELA 116, LOTE 1, EL TAMBO, COMUNA DE SALAMANCA, NORESTE: Calle de acceso, que lo separa de Elisa del Rosario Muñoz Plaza y otros. SURESTE: Callejón de acceso, que lo separa de María Luz Patricia Drubi Villarroel. SUROESTE: Sucesión Luis Humberto Vargas González, separado por cerco. NORESTE: Callejón de acceso, que lo separa de Ángel Patricio Castellano Granda. FOJAS 618 NÚMERO 501 AÑO 2011 Y FOJAS 235 NÚMERO 210 AÑO 2012, CBR ILLAPEL.

E-32714, 27.09.2023, 165339, SERGIO ENRIQUE MOYANO OLIVARES, PLANO N°04204-15345 S.R., SUPERFICIE DE 315,94 m², CALLE DE ACCESOS/Nº, SITIO Nº3, LOTE F, EL TAMBO, COMUNA DE SALAMANCA, NORTE: Elsa Ruby Moyano Olivares en 16,55 metros, separado por cerco. ESTE: Calle de acceso en 19,15 metros, que lo separa de Luis Erasmo Moyano Olivares. SUR: Jorge Jacinto Moyano Olivares en 16,35 metros, separado por cerco. OESTE: Carmen Astorga Santana en 19,25 metros, separado por cerco. FOJAS 1967 VUELTA NÚMERO 1202 AÑO 1998 Y FOJAS 3152 NÚMERO 1787 AÑO 2014, CBR ILLAPEL.

E-32698, 27.09.2023, 165792, YANNET MARGARITA VEGA CEPEDA, PLANO N°04204-15336 S.R., SUPERFICIE DE 927,09 m², CAMINO INTERIOR S/Nº, PARCELA 23, LOTE 27-B, LOTE 1-C, EL TAMBO, COMUNA DE SALAMANCA, NORTE: Camino interior en 6,90 metros; 10,00 metros y 8,30 metros, que lo separa de Maritza Angélica del Carmen Ibacache San

Cristóbal y Ángel Humberto Abse González. ESTE: Maridany Yamilet Barraza Sias en 37,60 metros, separado por cerco. SUR: Carlos Eduardo Ossandón Vega en 20,05 metros y Maridany Yamilet Barraza Sias en 4,85 metros, ambos separados por cerco. OESTE: Vanessa Tamara Morales Payacán en 37,65 metros, separado por cerco. FOJAS 1429 NÚMERO 1198 AÑO 2005, CBR ILLAPEL.

ROMINA TRIGO FREDES ABOGADA BIENES NACIONALES REGIÓN DE COQUIMBO

Biobio / Gaza

@eldia_cl

Los movimientos de blindados militares y carros de combate han aumentado en los alrededores de Gaza, a la espera de una posible incursión terrestre a gran escala de Israel en el enclave, donde no han cesado los bombardeos israelíes mientras más de un millón de personas han sido llamadas a evacuar hacia el sur.

A las 13:00 horas GMT (10:00 horas de Chile), expiró el último ultimátum del Ejército israelí para que los civiles gazatíes huyeran hacia el sur, y amenazar con "atacar con toda su fuerza", avisó el portavoz militar, Daniel Hagari.

El llamamiento afecta a 1,1 millones de personas -casi la mitad de la población gazatí-, el mayor desplazamiento humano dentro de la Franja de Gaza.

"Estamos desplegados y fuertemente preparados para las próximas etapas de la guerra", afirmó Hagari cuando se cumple una semana de contienda, después de que Israel lograra expulsar a los milicianos de Hamás de su territorio, para pasar a la siguiente fase, con los mayores bombardeos que se han vivido en Gaza.

Israel ha desplegado -al menos- 35 batallones en la zona fronteriza con la Franja por el norte, preparados para intensificar la ofensiva, y es constante el trajín de tanques, vehículos blindados para el transporte de tropas, excavadoras, camiones cisterna y jeeps artillados.

"Con el apoyo de un amplio esfuerzo logístico y cientos de miles de reservistas reclutados, las tropas se están preparando actualmente para implementar una amplia gama de planes operativos ofensivos, que pueden incluir ataques combinados y coordinados desde el aire, el mar y la tierra", informó el Ejército en su último comunicado.

En la desierta ciudad de Sderot, la más próxima a Gaza a escasos 3 kilómetros de la valla de separación, reina el silencio, solo interrumpido de vez en cuando por el zumbido de los aviones de combate israelíes que despegan de la base aérea de Nevatim para bombardear la franja.

MIENTRAS ORDENA MASIVA EVACUACIÓN

Tropas de Israel se agrupan en torno a la Franja de Gaza



Las tropas israelíes ya acometieron el viernes pequeñas incursiones localizadas dentro de Gaza, para "eliminar la amenaza terrorista en el área y localizar rehenes". EFE

En ese sentido, más de 2.200 gazatíes han muerto en una semana de guerra, mientras que más de 8.700 han resultado heridos.

Las alarmas antiaéreas y las explosiones por intercepciones de cohetes lanzados por las milicias de Gaza han bajado en intensidad en el sur de Israel.

El ultimátum de evacuación a los gazatíes, con plazo hasta las 13 GMT, fue anunciado con un mensaje en árabe del portavoz militar Avichay Adraee, en una publicación en la cuenta oficial de las Fuerzas de Defensa israelíes en X (antes Twitter).

"Si te preocupas por ti mismo y por tus seres queridos, ve al sur según las instrucciones", indicó Adraee, quien garantizó rutas seguras de evacuación.

Sin embargo, la aviación israelí ha atacado con dureza todo el enclave, incluyendo lugares de la mitad sur donde instó a la población a refugiarse, como Rafah, Jan Yunis y Deir al Balah.

Sin embargo, Israel -tanto por medio de portavoces del Ejército como de la Oficina del Primer Ministro- ha responsabilizado a Hamás de la muerte de civiles en Gaza y acusan al grupo de impedir el desplazamiento de la población y usarlos como escudos humanos.

Más de 2.200 gazatíes han muerto en una semana de guerra y más de 8.700 heridos, en un enclave devastado, con apenas agua y comida, y con los hospitales desbordados, sin electricidad ni medicinas; al borde de su peor crisis humanitaria.

En los intensos bombardeos, el

Ejército israelí informó de que mató a dos altos mandos militares de las Brigadas al Qasam, brazo armado de Hamás: Ali Qadhi, comandante de la unidad Nukhba que dirigió el brutal ataque contra Israel de hace una semana -que ha dejado más de 1.300 muertos, la mayoría civiles- y el jefe de la fuerza aérea del grupo, Murad Abu Murad, también implicado en la planificación de la masacre.

Las tropas israelíes ya acometieron el viernes pequeñas incursiones localizadas dentro de Gaza, para "eliminar la amenaza terrorista en el área y localizar rehenes".

A su vez, medios israelíes informan de que los soldados hallaron cuerpos de rehenes israelíes, pero el Ejército no lo ha confirmado.

Las milicias palestinas de Gaza tienen allí secuestrados a más de un centenar de personas -126 ya identificadas por Israel- desde su brutal agresión del pasado sábado, 7 de octubre, y al menos 26 han muerto a causa de los bombardeos israelíes, nueve hoy mismo -cuatro de ellos extranjeros-, según Hamás.

"Israel está en la primera línea de una guerra contra el mal", afirmó la oficina del primer ministro israelí, Benjamín Netanyahu, quien hoy acudió a visitar a las tropas desplegadas en el sur y se reunió con soldados en los kibutz de Beeri y de Kfar Aza, escenarios de las escenas más cruentas y amargas de la matanza cometida por Hamás.

"Prepárense para lo que viene", les instó Netanyahu, que acto seguido se reunió con todo el aparato de seguridad mientras Israel y Gaza aguardan la siguiente fase de la quinta guerra que les enfrenta desde 2008.



ENTREGA INMEDIATA

LOS HIBISCUS Oriente II ETAPA

COMPRE SIN IVA VIVIENDAS DE: 130-135 y 140 M2. CONSTRUIDOS



- Construcción de alta calidad
- Terminaciones de primer nivel
- Areas verdes
- Hermosa vista al mar
- Sector residencial de alta plusvalía



Información al correo: inmobiliaria.areyuna@gmail.com

www.areyuna.cl

pie \$20.000.000. F: 992249207 - 956150840

\$26.000.000, Cruz de Caña, parcela 5.000 m2, incluye materiales para cierre y otros. F: 993839155

Se venden parcelas con Rol, escritura inmediata, nuevo proyecto, 5.000 m2, factibilidad de luz, sector Camarico y El Cienago, a 30 minutos de Ovalle, \$12.000.000. vende dueño directo, www.neo-bosko.cl, F: 976360340

VEHÍCULOS

VENDO - AUTOMÓVIL

Kia Río 4 2021 28.108 Km, impecable, único dueño, \$10.000.000. Llamar F: 982887251

Hyundai Accent 2018 Colectivo, con recorrido, buen estado, derechos, papeles al día, \$18.000.000, solo interesados. F: 995409031

Chevrolet Optra XL 2011 Por renovación, papeles al día, valor \$4.000.000. F: 991690969

\$14.000.000, colectivo Hyundai Accent, petrolero, año 2010. F: 9-90162291

VENDO - CAMIÓN

Camión Kia Frontier flamante 36.000 kilómetros transferencia incluida F: 987486750

VENDO - CAMIONETA

Chevrolet Dmax 2015 Único dueño, \$10.800.000. F: 977574037

Vendo camioneta Toyota Hilux SR, 4x4, año 2018, buen estado, único dueño. Contacto F: 977641030

ARRIENDO - FURGÓN

Atención empresas e instituciones, se arrienda bus Ford Transit para 17 pasajeros, diario, semanal, mensual. Servicio de traslado de personal y de turistas. Cotizaciones y contactos: 994940186 - 998837051. F: alferalservicios@gmail.com

OCUPACIONES

REQUIERO CONTRATAR

Se requiere Profesor (a) para Asignatura de Química para Colegio en La Serena. Enviar antecedentes al correo: F: rrrh.colegiols.a@gmail.com

Se necesita Directora para reemplazo por licencia médica, para escuela especial, Parte Alta, Coquimbo. F: 512315648 - +56968354858

¡Oportunidad de empleo! Empresa de Coquimbo está buscando contratar personal para realizar la importante labor de archivo de documentos conta-

bles. Preferiblemente, buscamos a una o un Administrativo (a) que se encargue de esta tarea fundamental. Requisitos: Experiencia previa en tareas de archivo o labores administrativas. Conocimientos básicos de contabilidad y manejo de documentos financieros. Capacidad de organización y atención al detalle. Excelentes habilidades de comunicación y trabajo en equipo. Responsabilidades: Clasificar y archivar documentos contables de manera eficiente y ordenada. Mantener actualizado el sistema de archivo y asegurar su fácil acceso. Colaborar con el equipo administrativo en tareas relacionadas. Enviar C.V. al correo: F: dptorrhhoqob@gmail.com

Se necesita maestro sushero con experiencia para local ubicado en La Serena sector Villa El Indio. Horario fijo 8 horas diarias. Interesados enviar C.V. susherials@gmail.com

Equifax Chile S.A. requiere para La Serena y Copiapó Ejecutivos/as Comerciales con experiencia en venta intangible (comprobable) y manejo de ofimática (excluyente). Interesados enviar sus antecedentes al email: josemanuel.galaz@equifax.com, especificando la ciudad a la que postula F: .

Necesito Secretaria, recién egresada. Enviar C.V. a: F: coquimbo.ingenieria@gmail.com

A.P.R., necesita Operadores, Licencia B, disponibilidad inmediata, currículum a: F: delgadlm371@gmail.com

Necesito Asesora del Hogar y taller, buena presencia. Escribir WhatsApp F: +56973984455

EMPLEO BUSCAN

Me ofrezco cuidado Adulto Mayor, Postrado o Autoválente, con conocimientos de enfermería, turnos de noche. Disponibilidad inmediata. F: 992529371

Me ofrezco para construir galpones, estructuras metálicas y obras, seriedad. F: 962030927

GENERALES

VENDO

Arriendo y/o ventas de contenedores de 20 y 40 pies, para más información contactarse a los siguientes números F: +56994411234 o al +56961808459

Vendo gran lote en \$890.000 lavadora embalada Led embalado más 12 cilindros gas llenos avalados en \$2.200.000, F: 987486750

Vendo sepultura 4 capacidades más reducciones Parque La Foresta. F: 936789519 - 977641030

Vendo puerta nueva, 2,06 x 0,73 con bisagras, chapa inoxidable y llaves, \$80.000 y 2 puertas vidriadas, antiguas, pino oregón, 0,6 x 2 m., \$100.000. F: 977574037

Vendo camas 2 plazas, completas + 2 veladores, \$100.000. F: 977574037

COMPRO

Compro cilindros gas vacíos 15 kilos pago \$35.000 retiro domicilio F: 963213690

SERVICIOS

Servicios: Eléctrico, Gasfiter, Albañil, Carpintero y Otros. F: 975912722

Eléctrico Autorizado SEC, realiza TE-1, empalmes, proyectos. F: 992496817

¿Problemas de construcción? ampliaciones, remodelaciones y todo lo relacionado al rubro. F: 998739123

Eléctrico Autorizado SEC, ejecuta TE-1, TE-4, TE-6, Empalmes Postaciones, S/E, Loteos, planos, instalaciones fotovoltaicas, trabajos y proyectos. myvconexiones.earl@gmail.com. F: 999559379-512256872

Calefón de todos los tipos y modelos, reparaciones, mantenencias, gasfitería integral, técnico certificado. F: +569 64804305

VARIOS

Citación a Asamblea General Extraordinaria presencial de "ONG Mundo Compartido". Se cita a asamblea a los socios, a realizarse el día martes 31 de octubre de 2023 a las 19:30 horas, en pasaje Suiza N° 991, Las Encinas, Coquimbo. Tabla: Modificación del objeto social. F: La Directiva

SÓLO MAYORES

Fernanda recién llegada, 20 años, lugar céntrico, servicio completo. F: +56972895190

Boliviana, independiente para hombres exigentes, Carolina. F: 935835268

Natalia, simpática, súper promoción. F: 948760750

Mariana, 21 años, tierna, cariñosa, iniciante, trato pololo. F: +56973478214

Samanta bonita figura, cariñosa, excelente trato, lugar propio y domicilios, trato pololo, servicio completo. F: +56965675888

Astrid madura, servicio completo, besadora, Cuatro Esquina. F: 978658500

Samantha 23 años, juguetona, cariñosa. F: 941511483

UF 15.10.23: \$ 36.257,30

DÓLAR COMPRADOR: \$938,30

DÓLAR VENDEDOR: \$938,60

IPC SEPTIEMBRE: +0,7%

IPSA: -0,39%

Registró la Bolsa de Comercio en su índice principal, el IPSA, que cerró el viernes en 5.777,75 puntos.

Por su parte, el Índice General de Precios de Acciones (IGPA) presentó una variación de -0,31% y cerró en 29.452,92 puntos.

PROYECTOS DEL SECTOR PÚBLICO Y PRIVADO

Desarrollo inmobiliario en el sector de San Ramón: Un reto para la circulación vial

Ubicada en la comuna de Coquimbo, esta zona ha experimentado un importante crecimiento en los últimos años a través de la construcción de condominios y viviendas, lo que a su vez se traduce en un incremento del tráfico, intensificando así los problemas de congestión vial en la conurbación La Serena-Coquimbo.



LAUTARO CARMONA

El aumento de proyectos habitacionales en el sector de San Ramón plantea nuevos desafíos en términos de congestión vial para la conurbación La Serena-Coquimbo.

Marcela Angel / Coquimbo

 @eldia_cl

El sector de San Ramón, ubicado en la comuna de Coquimbo, ha experimentado un notable auge en la construcción de condominios y viviendas en los últimos años. Este desarrollo no solo ha convertido a la zona en un lugar atractivo para residir, por su entorno, sino también porque ha mejorado significativamente su acceso a servicios esenciales, como colegios y supermercados. Un crecimiento que, si bien aporta comodidades, plantea nuevos desafíos en términos de congestión vial para la conurbación La Serena-Coquimbo.

De acuerdo a Jaime Valenzuela, director de Tránsito del municipio de Coquimbo, "como política de la gestión alcaldía, se han realizado una serie de gestiones a nivel central, con el fin de encauzar proyectos públicos de mayor cuantía, que permitan dar soluciones integrales de conectividad en nuestra comuna, incluyendo este sector, sumado a una serie de inversiones con recursos propios, las que estamos planificando", explicó.

Al mismo tiempo Valenzuela agregó que "en cuanto a medidas de mitigaciones viales, estas son abordadas en los llamados Informes de Mitigación de Impacto Vial (IMIV), que, dependiendo

de su envergadura, pueden ser Mayor e Intermedio, ambos coordinados por la Seremitt; y Básico, coordinado por la dirección de Tránsito. Cabe señalar que, en todos los análisis, intervienen los entes relacionados en materias viales, como Serviu, Minvu, UOCT, Seremitt, y la Dirección de Obras Municipales", puntualizó.

PROYECTOS HABITACIONALES

José Manuel Peralta, seremi de Vivienda y Urbanismo en la región de Coquimbo, destaca la importancia del sector de San Ramón donde se desarrolla un programa de integración social. Este programa "estrella" es considerado un pilar del ministerio y se refleja en proyectos emblemáticos como Paseo San Carlos 6, 7 y Cumbres del Bosque. Lo especial de estos proyectos es que destinan un porcentaje significativo, alrededor del 20%, a familias de diversos estratos sociales, incluyendo a aquellos de sectores emergentes, vulnerables y medios", comenta el Seremi de Vivienda.

La autoridad, destaca que "desde el sector privado se está movilizandose de forma significativa para usar el programa de integración social, para el desarrollo de proyectos inmobiliarios que tienen esta particularidad de in-

tegración, que son soluciones de alto estándar, con equipamiento, que nos permite garantizar una mejor calidad de vida de todas las familias. Por lo tanto, el sector San Ramón, como el sector Milagro y otros tantos, tienen una política de expansión significativa y con la particularidad que es con integración social".

NUEVO TRAZADO RUTA 5 NORTE

Según el Catastro Inmobiliario 2023, publicado recientemente por la Cámara Chilena de la Construcción, una de las preocupaciones del gremio de la construcción sería la afectación que podría tener la aprobación del nuevo trazado de la ruta 5 Norte, por cuanto esta propuesta atraviesa una serie de terrenos en el sector de San Ramón, que se dispondrían para futuros proyectos habitacionales.

Felipe Páez, presidente de la CChC La Serena, explica que, "el trazado de esta circunvalación, en La Serena, tal como se plantea, cruza por un gran polo de desarrollo que fue aprobado por el Plan Regulador de esta comuna, por lo que afectaría al menos 100 hectáreas, impactando a más de 10 mil nuevas viviendas, en terrenos destinadas en gran parte a viviendas del Plan de Emergencia Habitacional. Dicho esto, lo cierto

El sector San Ramón, como el sector Milagro y otros tantos, tienen una política de expansión significativa y con la particularidad que es con integración social".

JOSÉ MANUEL PERALTA

SEREMI DE VIVIENDA Y URBANISMO

es que, si se aprueba, no vemos un futuro auspicioso en términos de mayor dinamismo en el mercado inmobiliario, lo que finalmente va en desmedro de nuestros habitantes, afectando fuertemente al empleo y al aumento del trabajo informal. Nuestro foco como gremio es contribuir a mejorar la calidad de vida de las personas, de allí nuestra preocupación respecto a tomar buenas decisiones por el bien de todos", comenta.

AFECCIÓN SILENCIOSA Y LETAL

10 mitos que debes conocer sobre el cáncer de mama

POR: EQUIPO EL DÍA

La Dra. Verónica Mariani, cirujano de mama e integrante del Programa de Cáncer de Mama de Clínica Universidad de los Andes, aclara algunos mitos en relación al cáncer mamario, que causan confusión y desinformación.

1.El cáncer de mama se puede evitar
FALSO. Esta enfermedad no se puede evitar, pero una detección temprana puede hacer la diferencia para lograr un pronóstico favorable. Para esto se recomienda realizarse una mamografía anual desde los 40 años. En el caso de quienes tengan antecedentes familiares, se aconseja hacerla diez años antes de la edad en la cual fue diagnosticada la enfermedad en el familiar. Hay que tener en cuenta que la mayoría de los cánceres de mama se desarrollan en mujeres que no tienen factores de riesgo ni historia de esta patología en la familia. Estos son los que se llaman cánceres de mama esporádicos.

2.Sólo lo pueden tener las mujeres mayores de 40 años

FALSO. Todas las mujeres tienen riesgo de tener cáncer de mama, sin embargo, la mayoría de los casos se presentan en pacientes mayores de 40 años.

3.Mientras mayor tamaño tengan las mamas, aumenta el riesgo de padecer cáncer

FALSO. En realidad, existen 2 asociaciones que se relacionan de alguna forma con esta creencia. El mayor riesgo está asociado con mamas densas (mayor cantidad de tejido mamario en relación al tejido graso, condición que puede ser evidenciada en la imagen mamográfica) y con el sobrepeso, fundamentalmente el que se presenta después de la menopausia. Estas dos condiciones podrían relacionarse con la existencia de mamas de mayor tamaño.

4.Es un cáncer hereditario

FALSO. Lo que se hereda es la predisposición a desarrollar un cáncer. De todos los cánceres de mama que se diagnostican, se estima que alrededor del 10% corresponde a uno "hereditario", en los que es posible identificar la mutación de un gen que determina este aumento de riesgo, que puede ser transmitido de padres a hijos. Por otro lado, se sabe que las familiares de pacientes con cáncer de mama que no son portadoras de este gen tienen un aumento discreto de su riesgo.



Todas las mujeres tienen riesgo de tener cáncer de mama, sin embargo, la mayoría de los casos se presentan en pacientes mayores de 40 años. COIDA

Octubre se conoce como el Mes de la Prevención del Cáncer de Mama, campaña que busca concientizar y sensibilizar sobre esta enfermedad, que es la primera causa de muerte por cáncer en nuestro país. A nivel mundial, 1 de cada 8 mujeres llegará a desarrollar esta enfermedad durante su vida.

5.Amamantar por largos períodos disminuye el riesgo

VERDADERO. La lactancia protege del cáncer. Por eso, se recomienda amamantar el mayor tiempo posible.

6.Encontrar un bulto o protuberancia en una mama significa cáncer

FALSO. Tener algún bulto o protuberancia no necesariamente es indicativo de cáncer. Muchas veces son nódulos benignos, sin embargo, la recomendación es consultar a un médico para realizar los exámenes necesarios, como ecotomografía mamaria o una mamografía, entre otros ante la presencia de un hallazgo de este tipo. Si tengo cáncer, me tendrán que extirpar la mama

FALSO. Al identificarse en etapas tempranas, la gran mayoría de las veces se puede realizar una mastectomía parcial, cirugía que consiste en la extirpación del sector de la mama donde está el tumor. Los resultados oncológicos son equivalentes a los de sacar la glándula completa.

7.Si no siento dolor, no tengo cáncer de mama

FALSO. La mayoría de los casos de cáncer de mama no presentan síntomas hasta etapas avanzadas. Es por esto que tiene tanta importancia el screening mamario que se realiza con

una mamografía, porque es lo único que permite detectarlo en etapas precoces y obtener así, mejores resultados.

8.El alcohol, el cigarro y el sedentarismo aumentan el riesgo de padecer cáncer

VERDADERO. Está comprobado que tomar alcohol en exceso y fumar aumenta las probabilidades de contraer cualquier tipo de cáncer. Por el contrario, está demostrado científicamente que la actividad física disminuye las posibilidades de generar cáncer, así como mantener un peso saludable.

9.El uso de desodorantes y el sostén que ayuda a dar forma aumenta el riesgo

FALSO. No se ha demostrado que el uso de desodorante o antitranspirantes, incluidos los que tienen aluminio, o el uso o no de cualquier tipo de sostén aumente o disminuya el riesgo de cáncer de mama.

Vida Salud
 PUBLICA CON **NOSOTROS**
 La guía médica Vida Salud es una publicación que circula junto a El Día, todos los domingos. Edición a color con entrevistas, reportajes y opinión sobre los temas de salud que más nos interesan y preocupan.
CONTACTO COMERCIAL
 (51) 2200 410

tus **VARICES** tienen **SOLUCIÓN**

Dr. Javier Fernández Dodds
 CERTIFICACIÓN MÉDICA Y TECNOLOGÍA
 CIRUGÍA VASCULAR Y ENDOVASCULAR - UNIVERSIDAD DE CHILE

- TRATAMIENTOS ANTICOAGULANTES (NOACs)
- ISQUEMIA DE EXTREMIDADES
- ULCERAS VASCULARES
- ECOTOMOGRAFIA DOPPLER
- ANEURISMAS DE AORTA TORÁCICA Y ABDOMINAL

AGENDA TU HORA
 +56 9 44374327 • 2 23789746
 clinicavascularholley@gmail.com www.vascularholley.cl

CONACEM SUPERINTENDENCIA DE SALUD UNIVERSIDAD DE CHILE

FÚTBOL PRIMERA B

Lugar /Equipo	Pts.	Pj	PG	Dif
1 Cobreloa	51	29	15	10
2 Stgo. Wanderers	51	29	14	10
3 Iquique	49	29	13	14
4 Temuco	47	29	13	2
5 Antofagasta	46	29	14	13
6 San Luis	44	29	12	13
7 U. San Felipe	41	29	11	7
8 Barnechea	41	30	11	-1
9 La Serena	41	29	12	-2
10 San Marcos	40	30	11	-1
11 Rangers	36	29	10	-11
12 Stgo. Morning	34	30	9	-6
13 Santa Cruz	33	29	8	-8
14 U. de Concepción	31	29	8	-14
15 Recoleta	30	30	7	-9
16 Puerto Montt	30	30	7	-16

Programación Fecha 30°

Sábado 14/10

Barnechea	3-3	San Marcos
U. San Felipe	0-1	Pto. Montt
Stgo. Morning	0-1	Recoleta

Domingo 15/10

12:30 Temuco	Vs.	Santa Cruz
12:30 Rangers	Vs.	Cobreloa
12:30 San Luis	Vs.	U. de Concepción
12:30 Antofagasta	Vs.	La Serena
12:30 Iquique	Vs.	Wanderers

ANTE DEPORTES ANTOFAGASTA

La Serena se juega la última carta para meterse en la liguilla

Los resultados de ayer le dieron una chance al equipo serenense de meterse en la postemporada, aunque para ello debe igualar o vencer a los Pumas esta tarde.

Carlos Rivera / La Serena



Deportes La Serena se jugará, hoy, su última carta para terminar entre los 8 primeros del torneo y así ganarse un lugar en la postemporada. Para ello necesita empatar o vencer en su presentación de hoy al elenco de Antofagasta, que ya tiene un lugar garantizado en la siguiente fase del torneo.

Los resultados de ayer, igualdad 3-3 entre Barnechea y San Marcos y derrota 0-1 de San Felipe ante Puerto Montt, lo dejó en el noveno puesto con sus 41 puntos (-2), los mismos que tienen los huicocheros (-1) y aconcagüinos (6), por lo que la igualdad ante los Pumas hará que terminen con 42 o de ganar con 44 positivos, un revés los dejará sin nada en la campaña.

Sin embargo, el equipo de JJ Luvera inició con complicaciones el viaje al norte, ya que el vuelo, que salía a las



La delegación serenense abandonó el aeropuerto La Florida y se fue en bus hasta Antofagasta.

LAUTARO CARMONA

10:30 horas de ayer desde La Florida, se canceló, por lo que debieron partir por tierra, estimándose su arribo a las 23:30 horas de anoche al hotel en la ciudad de Antofagasta.

Sin opciones de vuelo a la capital o por la tarde, incluso, desde Copiapó, Club Deportes La Serena tomó la decisión de emprender un viaje por tierra, "nos dijeron que durante todo el día estarían suspendidos los vuelos y resulta que cerca de las 14:00 horas se habilitó el aeropuerto para salida y llegada de vuelos, ni siquiera en la línea aérea tenían idea, ya que a nosotros nos comunicaron lo que ocurría desde la zona de embarque, con las maletas ya registradas", indicó a El Día el gerente del club, Milko Leguas, quien planteó que hizo notar su molestia al jefe del aeropuerto "hubo falta de comunicación y una correcta información", resaltó.

FORMACIONES



ANTOFAGASTA V/S LA SERENA

ESTADIO: CALVO Y BASCUÑÁN
ÁRBITRO: Mathias Riquelme

T. Giménez	Z. López
C. Díaz	C. Rodríguez
B. Vidal	L. Alarcón
L. Soza	M. Navarrete
M. Larenas	M. Cortés
S. Cordero	F. Miranda
A. Cuadra	L. Carreño
B. Hurtado	F. Espinoza
S. Ubilla	G. Reyes
L. Guerra	JS. Sotelo
R. Contreras	S. Mederos
DT John Armijo	DT Juan José Luvera

REMATE

SEGUNDO JUZGADO DE LETRAS DE LA SERENA, ubicado calle Rengifo 240, La Serena, en causa Rol: C 1774-2023 "BANCO SANTANDER-CHILE con CORTÉS ROJAS", fijó 30 de octubre de 2023, 12:00 horas, remate de inmueble ubicado en CALLE GUILLERMO MAX SCHMIDT POZO N°2.879, que corresponde al SITIO N°28 de la MANZANA 4, LOTE SERENA ORIENTE V-XII ETAPA, comuna de LA SERENA. El inmueble se encuentra inscrito a fojas 9.766 No6.932 del Registro de Propiedad del Conservador de Bienes Raíces de La Serena, correspondiente al año 2.016. Rol de Avalúo No2.805-57 de La Serena. Mínimo subasta \$111.838.308, según tasación fiscal. Precio pagadero contado, dentro de los cinco días hábiles siguientes a la subasta, consignándolo en la cuenta corriente del Tribunal. Interesados presentar vale vista del Banco del Estado de Chile a la orden del Tribunal, por el 10% del mínimo fijado. Demás antecedentes en Secretaria del Tribunal.

EXTRACTO

Ante Primer Juzgado de Letras La Serena, calle Rengifo 240, en juicio ejecutivo, Rol N° 708-2022, caratulada "BANCO DE CRÉDITO E INVERSIONES con BARRAZA ALRINGO, VANESSA ANDREA", se rematará el próximo 02 de noviembre de 2023, a las 11:00 horas, inmueble consistente en el DEPARTAMENTO N° 501, 5° PISO, EDIFICIO "B", DERECHO DE USO Y GOCE EXCLUSIVO DEL ESTACIONAMIENTO N° 24, CONDOMINIO EDIFICIO ALTO SERENA II, AVENIDA LIBERTAD N° 469, de la comuna de LA SERENA. El dominio se encuentra inscrito a nombre del referido deudor a fojas 1.314, N° 978, del Registro de Propiedad del Conservador de Bienes Raíces de La Serena, correspondiente al año 2.016; se rematará por el mínimo de \$66.729.431.- El precio se pagará de contado, en plazo de tres días desde la subasta. Postores deberán presentar vale vista, equivalente al 10% del mínimo. Bases y antecedentes en causa mencionada. La Serena, 05-10-2023.

Natalia Tapia Araya
secretaria (s).

EXTRACTO

Ante Primer Juzgado de Letras La Serena, calle Rengifo 240, en juicio ejecutivo, Rol N° 2006-2023, caratulada "BANCO DE CRÉDITO E INVERSIONES con HUMERES DIAZ, FELIPE ANDRES", se rematará el próximo 16 de noviembre del 2023, a las 10:00 horas, inmueble que corresponde al DEPARTAMENTO N° 202, 2° PISO, BODEGA N° 9, TORRE "C", DERECHO DE USO Y GOCE EXCLUSIVO DEL ESTACIONAMIENTO N° 292, CONDOMINIO TERRAZAS DEL SOL TRES, CALLE LOS PERALES N° 0665, ubicado en la comuna de LA SERENA. El dominio se encuentra inscrito a nombre del referido deudor a fojas 13.599, N° 9.133, del Registro de Propiedad del Conservador de Bienes Raíces de La Serena, correspondiente al año 2.019; se rematará por el mínimo de \$98.222.976.- El precio se pagará de contado, en plazo de tres días desde la subasta. Postores deberán presentar vale vista a la orden del Tribunal por equivalente al 10% del mínimo. Bases y antecedentes en causa señalada. La Serena, 05-10-2023.

Natalia Tapia Araya
Secretaria (s).

LUEGO DE VENCER AL DUC POR 2-0

Provincial Ovalle consigue el ascenso a la Segunda División Profesional

Carlos Rivera V./ Ovalle

@eldia_cl

El conjunto de Provincial Ovalle concretó su ascenso a la Segunda División Profesional del Fútbol chileno, luego de vencer por 2-0 a su clásico rival de La Serena, Unión Compañías. Tras permanecer siete años en la Tercera A, categoría superior del fútbol de ANFA, el Ciclón logró el primero de sus dos objetivos de la temporada, ya que a falta de dos fechas para el término de la liga, buscará convertirse en flamante campeón 2023.

El logró llegó en el Estadio Diaguita. El "Ciclón limarino recibió a Unión Compañías, colista de la categoría, donde se había montado una verdadera fiesta con cerca de cuatro mil personas en las gradas que en todo momento alentaron al equipo dirigido por Luis Pérez Franco, constructor de una campaña sin precedentes desde que se hizo cargo del equipo.

El cuadro limarino tiene 27 unidades, nueve más que el sublíder Con-Con National que está obligado a conseguir un triunfo para luchar por ese segundo ascenso y evitar el campeonato del ciclón. Si no supera a Provincial Ranco, los limarinos se consagrarán campeones este domingo.

El partido ante los celestes del DUC resultó trabajado. No se sacaron ventajas en un primer tiempo de mucho nerviosismo y marca, aunque la claridad llegó en el complemento con los tantos del comandante Luis Silva y Chris Díaz.

Con ello, la ciudad vuelve al profesionalismo tras la desaparición de Deportes Ovalle en 2016, por lo que esta victoria le permitirá volver a tener representación en las etapas más avanzadas del fútbol nacional y será parte de la Segunda División

El Ciclón limarino ya es inalcanzable por el tercero de la Liguilla Final en la Tercera División A, Santiago City. Incluso, hoy podría consagrarse campeón si el sublíder Con-Con National no vence a Provincial Ranco.

Profesional en 2024.

EL JEFE TÉCNICO

El entrenador Luis Pérez, agradeció el apoyo de la hinchada, oportunidad que aprovechó de reconocer que, "no es fácil ascender porque todos te quieren ganar; vine a un club que estaba caído y con la confianza de los jugadores, disciplina y trabajo le pudimos dar esta alegría a la gente. Todo el plantel se mató durante meses para darle felicidad a esta bella ciudad", explicó.

Para el jugador Kevin Araya, todavía queda algo por desarrollar, "estoy muy contento por lograr el ascenso en casa pero esto no para aquí, porque nosotros queremos ser campeones de esta división", recalcó.

Finalmente el timonel de la institución, Cristian Venegas, mostró su emoción al ver coronado el trabajo de largos siete años de manera seria y muy profesional, "se lo merece esta ciudad de Ovalle, después de todo lo que ha pasado, seguiremos trabajando para seguir creciendo", confesó.



CAMILA ILLANES

Un festejo que se hizo tradición en el vestuario del Ciclón, cumpliendo una liquilla brillante con 8 triunfos, 3 empates y una derrota, a falta de dos fechas para el final.



CAMILA ILLANES

El "Comandante" Luis Silva, llegó en un momento determinante para aportar con sus goles a la levantara del ciclón al término de la fase regular.



CREMATORIO SERENITY

¿Te parece muy pronto para hablar de la muerte con tu familia?
Háblalo con nosotros y te orientamos.

crematorio_serenity

+56 9 2606 1347

www.crematorioserenity.cl



Este domingo se desarrollará el programa final en el establecimiento educacional que citó a equipos de Calama, Vicuña, Coquimbo, La Calera y La Serena.

Carlos Rivera V. / La Serena

@eldia_cl

Un total de 12 clubes y 5 colegios que hacen un total de 350 gimnastas, se encuentran participando en la Copa Italia de Gimnasia que esta tarde tendrá la jornada de clausura en la Scuola Italiana, de La Serena.

La primera jornada del viernes, comprendió la competencia en la categorías varones colegio, mientras que el sábado permitió el avance de los diversos niveles en damas con la disputa en los aparatos de suelo, viga y salto. Al caer la noche, los gimnastas desfilaron ante los cuerpos técnicos y sus apoderados.

Se trata de la quinta edición de la Copa Italia, relata la docente de la Scuola, Sandra Rojas, quien coordinan el desarrollo de esta masiva competencia, junto a las profesoras Yacay Olcese y Rosario Muñoz, quienes reciben el apoyo del coordinador extraescolar del establecimiento, Miguel Padilla.

VARIAS REGIONES

Para Rojas, el éxito de la competencia permite que se sumen clubes y colegios no sólo de La Serena o Coquimbo, sino que esta edición ha reunido delegaciones de otras provincias y regiones del país, "contamos en varones con la participación de

EN LA SCUOLA ITALIANA

Masiva respuesta a nueva edición de la Copa Italia de Gimnasia

los equipos Polideportivo OMD y el Club Gals, mientras que Calama se hizo presente nuevamente con su equipo, el Club de Gimnasia Artística de Vicuña, el Power Flex de la ciudad de La Calera, la Escuela Chilena de Gimnasia de La Serena, la Academia de Gimnasia de Coquimbo como también la Scuola Italiana, que compiten en los diferentes niveles que establece la gimnasia en sus niveles de formación.

Mientras el Nivel 1 a través de las Franjas 1 y 2, desarrollaban sus rutinas en suelo, viga y salto, para el equipo que lleva el peso de la organización, concretar un torneo con el nivel de participación y compromiso como la Copa Italia, es completamente elogiado, ya que llegan clubes con muchos deportistas y es necesario todo un apoyo logístico que compromete el respaldo no solo del establecimiento sino que también de los apoderados.

Respecto de la modalidad de competencia, esta se extiende durante los tres días, según los niveles y edades de los integrantes, "se parte por las categorías recreativas, de los clubes, luego los escolares, como también la separación de las artísticas masculina y femenina".

Para este domingo, explicó Sandra Rojas, se tiene contemplada la participación de los colegios Alemán, Adventista, Inglés, la Scuola Italiana y el International School, "es una buena oportunidad para que el público que gusta de esta disciplina deportiva se pueda acercar y ver el desarrollo de que tiene la gimnasia artística en las fases de formación de sus integrantes", enfatizó la profesional.



LAUTARO CARMONA

En la Viga, se lució la gimnasta de la Academia de Gimnasia de Coquimbo, nivel 1.



LAUTARO CARMONA

Las gimnastas de Vicuña a la espera de su turno para la prueba de salto.

POLIDEPORTIVO

Secta fecha del regional de velocidad se vive hoy en Huachalalume

Desde muy temprano se abrirán hoy las puertas del autódromo Juvenal Jeraldo de Huachalalume, para recibir los coches que participarán en la sexta fecha del Campeonato Regional de Velocidad que se disputará en las categorías Súper Turismo 1600, Standard Fiat 60, Turismo Light, Drift y Fasstime.

Más de cuarenta coches se darán cita en el programa tuerca que ya entró en la recta final de la temporada 2023. El costo general de la entrada será de \$5000.



Los Pumas entraron a semifinales del Mundial de rugby y van por All Blacks

Los Pumas de Argentina rugieron con su carácter más competitivo para revertir una primera parte más que discreta, remontar ante Gales (17-29) y plantarse por tercera vez en unas semifinales del Mundial de rugby. El conjunto de Michael Cheika, que luchará por la final ante Nueva Zelanda, se recompuso después de casi cuarenta minutos de inferioridad y despejó buena parte de las dudas que había dejado tanto en el primer tiempo como en la fase de grupos. Los All Blacks, dieron cuenta de Irlanda por 28-24.

Puerto Montt cierra la campaña con el descenso a la Segunda División

De nada le sirvió el triunfo por la mínima diferencia al conjunto de Puerto Montt en su visita a San Felipe, resultado que fue insuficiente para mantener la categoría de Ascenso en el fútbol chileno. Los Delfines, estaban obligados en la última fecha a conseguir un buen resultado, sin embargo, necesitaban que Recoleta, que visitaba al Chago, resignara puntos, lo que no ocurrió ya que también vencieron por 1-0. De esta manera, el Velero pierde la categoría por diferencia de goles al terminar con 30 puntos y -16 goles, contra -9 de los recoletanos.



Paladar



JUAN PABLO JARUFE
COLUMNISTA

¿Qué tienen en común Lionel Messi, Novak Djokovic y Saúl "Canelo" Álvarez? Los tres son figuras deportivas tremendamente mediáticas, cuyas hazañas en ese ámbito son el deleite de los aficionados, más allá de la dis-

A los ídolos se les exige siempre por sobre la media de sus pares. Es la vara que los propios aficionados han erigido.

ciplina de que se trate.

No obstante, este aspecto tiene una contraparte, que tiene que ver con la enorme exigencia que la gente deposita sobre estos personajes, a veces incluso rebasando la esfera netamente deportiva.

En el caso de Messi, ha te-

nido que cargar por años con el peso de ser el sucesor de Diego Maradona, más aún cuando no conseguía títulos con la Selección Argentina. Todo lo que hace o no hace en la cancha es material valioso para la prensa y genera una enorme repercusión mediática.

"Nole" también ha debido lidiar en su carrera tenística con esa rivalidad mediática que le reunió con colosos como Federer o Nadal en un club exclusivo de campeones, de entre los cuales los expertos han especulado acerca de cuál es el mejor de la historia.

Respecto a "Canelo", su figura sigue siendo muy discutida por los amantes del boxeo y por la crítica especializada, que pese a los triunfos del tapatío, continúa escéptica acerca de su real dimensión

como boxeador en la historia. La sombra de Julio César Chávez sigue proyectándose sobre las espaldas del actual campeón supermediano, mientras le llueven comentarios de toda especie, por no ser quizás el peleador explosivo que la gente quiere ver en el cuadrilátero.

Todos estos casos nos remiten al tema del paladar del hinchazo o del especialista periodístico, que a los más talentosos o mejor situados en la elite de cada disciplina siempre les va a exigir más que a sus pares.

ENCUENTRO DE PATINAJE

Escuela Sueños Sobre Ruedas desarrolló presentación folclórica



Los alumnos del taller de Patinaje Sueños Sobre Ruedas en su muestra folclórica. CEDIDA

Carlos Rivera V. / La Serena

@eldia_cl

El taller de Patinaje Sueños Sobre Ruedas, a cargo de la instructora Caroline Vergara Llanos, realizó la presentación folclórica, actividad elaborada de manera conjunta por las alumnas, docencia y activas apoderadas. La jornada sobre ruedas se concentró en el recinto techado de La Antena siendo seguido por mucho público.

Esta presentación contó con la participación de la comunidad del sector, de apoderados y familias de las patinadoras, además, del delegado municipal de La Antena y La Florida.

El taller de Patinaje Sueños Sobre Rueda, que funciona desde el 2017, se ha convertido en una de las ofertas deportivas de la Municipalidad de La Serena, en la actualidad participan niños y niñas desde los 5 años de edad, donde se incorporan no solamente al aprendizaje deportivo, sino que también se entregan y se desarrollan habilidades sociales, trabajo en equipo, tolerancia a la frustración, entre otros beneficios para los jóvenes.

Destaca la profesora a cargo de la

En el recinto techado de La Antena se concentró la muestra que realizan tradicionalmente los alumnos del taller que dirige la profesoras Caroline Vergara, actividad de carácter gratuito.

escuela, Caroline Vergara Llanos, trabajadora social y personal trainer que "este taller tiene la particularidad de incorporar a niños y niñas con necesidades especiales (Síndrome de Down y TEA) lo que le entrega una oferta inclusiva en función de las necesidades para jóvenes deportistas que no tienen espacios deportivos y recreativos en el sector y la comuna".

Reitera que el taller Sueños Sobre Ruedas, es 100% gratuito y en la actualidad tiene cupos disponibles para niños, niñas y adolescentes. Los interesados pueden acudir los días sábados desde las 11:00 horas en el techado de la delegación La Antena, también obtener mayor información en la cuenta de instagram [suenos_sobre_rueda5](#).



Terán, Sulantay y Alcalá, avanzan como equipo para llegar a Hungría.

EQUIPO GT

GABRIEL TERÁN

Promesa del Parakarate asistirá al Mundial de Hungría

Carlos Rivera V. / Coquimbo

@eldia_cl

Gabriel Terán, un joven de 16 años oriundo de Coquimbo, seleccionado para representar a nuestro país en el Mundial de Parakarate en Hungría, ha conseguido el apoyo para financiar el traslado hasta Europa. Para ello fue necesario golpear muchas puertas, encontrando respuesta a su solicitud por parte del Diputado Marco Antonio Sulantay y el Instituto Nacional de Deportes (IND), quienes aseguraron los pasajes para él y su equipo técnico.

Gabriel, con una determinación inquebrantable, ha superado innumerables obstáculos en su camino hacia la cima de este deporte, por lo que buscará dejar en alto al país en la cita planetaria, agradeció la gestión de Sulantay y del IND, reconociendo que, "representar a Chile en el Mundial es un sueño hecho realidad. Prometo dar lo mejor de mí en la competencia y dejar en alto el nombre de nuestra región y nuestro país", confesó.

El joven deportista de la comuna-puerto, que brilla con fuerza en el mundo de esta disciplina en el país, logró el respaldo económico que pretendía su familia para el largo viaje a Europa.

El técnico de Gabriel, Juan Alcalá, en tanto, se mostró optimista de los objetivos a lograr, "Gabriel ha trabajado incansablemente para llegar a este punto. Estoy seguro de que representará a Chile de manera destacada y dará lo mejor de sí en el torneo".

Finalmente el parlamentario Marco Antonio Sulantay, resaltó las cualidades del deportista, afirmando que, "Gabriel es un verdadero tesoro deportivo en nuestra región. Ha demostrado un compromiso excepcional con el parakarate y tiene el potencial de llegar lejos, incluso a competencias olímpicas. Su historia inspira y demuestra que cuando trabajamos juntos, podemos lograr grandes cosas".

CELEBRADO AYER SÁBADO

“Expo Asian” y pasacalles en aniversario de Tierras Blancas

Equipo El Día / Coquimbo

 @eldia_cl

La cultura del K-Pop se reunió ayer en una nueva versión de la “Expo Asian” para celebrar el aniversario N°63 de Tierras Blancas, actividad que contó con la presencia de reconocidos cosplayers, competencias del género musical, concursos, expositores y emprendimientos, se realizó en la plaza Salvador Allende, ubicada en calle Talca con la Avenida Alessandri.

El evento gratuito y abierto a la comunidad fue organizado por la agrupación cultural Mi Barrio, y convocó a más de 20 grupos de jóvenes y niños que presentaron sus coreografías musicales, además de tributos a destacados artistas. Mientras, en el mismo lugar, las y los asistentes también disfrutaron de diferentes productos japoneses y coreanos, junto a sorprenderse con los coloridos y característicos trajes inspirados en el animé.

Esta nueva versión de la “Expo Asian” también logró reunir a otras destacadas agrupaciones culturales de la comuna, quienes dieron vida a un entretenido pasacalles en Tierras Blancas.

Destacando la participación de las agrupaciones “Caporales Centralistas

La actividad logró reunir a otras destacadas agrupaciones culturales de la comuna, quienes dieron vida a un entretenido pasacalles por el populoso sector coquimbano.

San Miguel de Tongoy” y “Son Candela”, junto a las batucadas de “Carnavales Coquimbo” y el ritmo de la agrupación “Zamba Cayó”.

Leonardo Aguilar, subdirector de la agrupación Mi Barrio, expresó que, “en el marco del aniversario de Tierras Blancas realizamos el evento “Expo Asian”, y contamos con presentaciones de grupos de música K-Pop, dance covers, y expositoras sobre esta cultura”, señaló.

Por otra parte, durante la realización del evento las agrupaciones culturales desarrollaron una campaña solidaria, que busca incentivar la donación de peluches en buen estado para entregar un obsequio de Navidad a las y los niños vulnerables durante el mes de diciembre.



Diversas agrupaciones participaron de la actividad que se desarrolló en la plaza Salvador Allende. ARCHIVO

PROMOVIENDO LA CULTURA

Desde el municipio de Coquimbo incentivan y apoyan el desarrollo comunitario de eventos de calidad y gratuitos para todas familias, como en el caso de Tierras Blancas, donde se realiza una destacada labor con las agrupaciones sociales y culturales del sector, que hoy permiten a la localidad convertirse en uno de los lugares preferidos para congregarse a los exponentes de la cultura asiática y otras corrientes artísticas, que ahora se reunirán para celebrar un nuevo aniversario de la localidad.


“Nuestra Tierras Blancas está de

aniversario y se ha convertido en un lugar reconocido por la gran diversidad de expresiones culturales, gracias a un trabajo que está liderando desde el municipio nuestro alcalde Ali Manouchehri. En ese contexto, la agrupación Mi Barrio y con ayuda de nuestra Delegación Municipal, realizó la ya reconocida Expo Asian, un evento consolidado y muy relevante para la juventud local, que se reúne entorno a la danza, la música, el arte y la cultura asiática. Pero no solo eso, además se preparó un gran pasacalles que trae alegría y música a nuestra gente”, aseveró Alejandro Galleguillos, Delegado Municipal de Tierras Blancas.

SE PRESENTARÁ EN COQUIMBO

Paolo Meneguzzi vuelve a Chile con su tour “Por una como tú”

Equipo El Día / La Serena

 @eldia_cl

Para celebrar sus 27 años de carrera musical el Italiano Paolo Meneguzzi regresa a Chile con su tour “Por una como tú”, para reencontrarse con su querido público chileno. Se han confirmado algunas fechas de concierto, dentro de una corta visita a nuestro País, en la cual será la última vez que visite regiones de Chile.

En nuestra región, el artista italiano se presentará el próximo 5 de noviembre, a las 20 horas, en el Centro de eventos Ballroom, Enjoy Coquimbo.

Meneguzzi, que no visita nuestro país desde el 2019, regresa después de una exitosa gira por Italia y Suiza, sumado al reciente estreno de su

En nuestra región, el artista italiano se presentará el próximo 5 de noviembre, a las 20 horas.

película “Stars”, donde debutó como productor, durante el actual verano europeo.

El repertorio que presentará en su retorno tendrá grandes clásicos como “Un Condenado te Amo”, “Si Enamorarse”, “Te Amaré”, “Por una como tú”, “Loco Loco”, y “Golpes bajos”, así como el tan recordado tema ganador del Festival de Viña del Mar el año 1996, “Aria Ario”, entre nuevas sorpresas musicales que trae preparadas especialmente para Chile, cada noche de show, será único e irrepetible.

CARTELERA

CINEMARK™

Mallplaza La Serena, Alberto Solari 1400



Escanea el código para revisar la cartelera

APERTURA BOLETERÍAS:

Lunes a Domingo: 09.45 hrs., incluyendo los festivos.
Cierre después de la última función.
(Horarios de trasnoches e refiere a todas las películas que comiencen después de las 23.00 hrs.)
*Los horarios esta sujetos a modificación.

“FUE UN PADRE PARA TODOS NOSOTROS”:

Exalumnos de Jorge Peña Hen afirman que legado del maestro sigue vigente

Equipo El Día / La Serena

@eldia_cl

Exalumnos de Jorge Peña Hen, que estudiaron en la Escuela de Música que él dirigió y que integraron la primera orquesta infantil que él creó en La Serena, afirman que su proyecto musical no se extinguió con su fallecimiento el 16 de octubre de 1973 y que su legado continúa vigente en la Región de Coquimbo y el país.

Jorge Galleguillos, Wilma Cortés y Angélica Gallardo fueron discípulos del maestro y se iniciaron en la música con sus enseñanzas, las cuales guiaron sus vidas hasta la actualidad. Los tres hoy integran la Orquesta Sinfónica de La Antena, un proyecto que sigue el camino trazado por Peña Hen con clases de música y conciertos gratuitos para el público, y emplazado en un sector de vulnerabilidad social.

A corta edad y tras su ingreso, en 1966, a la Escuela de Música de La Serena, Jorge Galleguillos aprendió a tocar el trombón. “Tengo el honor de haber sido integrante de la primera orquesta sinfónica infantil de Chile y Latinoamérica”, enfatiza.

“Don Jorge fue casi un padre para todos, nos cuidaba y se sentía orgulloso de nosotros. Él nos aportó una formación que va más allá de la musical”, resaltó.

Acerca de los hechos acontecidos en 1973, Jorge Galleguillos relata que “cuando supimos de la detención, muchos lo fuimos a ver a la cárcel”.

“Siempre consideramos que su detención fue un error administrativo. Yo participé de la gira a Cuba y acusar que él trasladaba armas fue una verdadera aberración... pero la maldad humana es muy grande. Enterarnos después de su fusilamiento fue un golpe muy fuerte”, agrega.

En su juventud, Jorge Galleguillos cursó ingeniería comercial y hoy está jubilado. En la actualidad es miembro estable de la Orquesta Sinfónica de La Antena, donde dicta clases. “Hablé con el director Mauricio Ibacache, quien me recibió con los brazos abiertos”.

En la Orquesta se concretó el reencuentro con su compañera de niñez, la fagotista Angélica Gallardo, también exalumna del maestro. “Con la música, Jorge Peña Hen hizo una labor social muy grande, tomando a todos aquellos niños que éramos de escasos recursos para mostrarnos una vida nueva”, dice.



Jorge Galleguillos, Wilma Cortés y Angélica Gallardo junto al fundador y director de la Orquesta Sinfónica de la Antena, el maestro Mauricio Ibacache. CEDIDA

Tres músicos recuerdan las enseñanzas musicales y valóricas que les dejó el creador de las orquestas infantiles en el país y que fue fusilado hace 50 años, el 16 de octubre de 1973, en La Serena.

Angélica Gallardo atesora una especial imagen de cuando conoció al maestro a los 10 años. “De repente, apareció un hombre grande con un palito en la mano (la batuta) y que al moverlo, nos mostró un mundo de sonidos, de colores. Él pensaba que todos los niños tenían la capacidad de hacer música”.

En su niñez, Angélica Gallardo fue seleccionada para la Escuela de Música. “Él era muy exigente con nosotros. Recuerdo que en la orquesta comenzamos con 42 alumnos y al terminar, éramos 12”.

DISCÍPULA

La violinista Wilma Cortés también fue discípula de Jorge Peña Hen. Un recuerdo especial es la presentación de la ópera “La Cenicienta” en el Teatro Municipal de Santiago a finales de los 60. “Era inédito ver una ópera donde quienes actuaban, cantaban e interpretaban la música fueran niños”.

En 1972, Wilma Cortés participó

de la gira por Cuba. “Recuerdo que pudimos conocer la forma de trabajo de las escuelas de música cubanas, el que era muy diferente a lo que conocíamos acá, porque los estudiantes permanecían en internados y se dedicaban a tiempo completo a la música”, señala.

UN HONOR

El fundador y director de la Orquesta

Sinfónica de la Antena, el maestro Mauricio Ibacache Velásquez, cuenta que para la agrupación es un honor el contar con tres discípulos de Jorge Peña Hen.

“Hay muchos exalumnos que han seguido con su labor de llevar la música a todas las personas, misión a la cual estamos enfocados como orquesta, en un sector como La Antena”, indica.

Ibacache, sin embargo, advierte que hay una deuda pendiente con el maestro. “La ciudad, el mundo político y el académico no han estado a su altura. Y lo resumo en un solo hecho: la única capital regional de Chile que no tiene un teatro es La Serena”, argumenta. Su sueño es la existencia de una orquesta regional, con 80 o 100 músicos profesionales.

• DONDE EL GUATÓN •
🔥 PARRILLADAS 🔥

ESTAMOS ATENDIENDO DESDE
 LAS 12:00 HASTA LAS
 20:30 HORAS.

También puedes solicitar en
 Pedidos Ya y en nuestro
 restaurante para público con
 todas las medidas sanitarias

RESERVAS: 512 211519

DÍA A DÍA DEPORTES

De lunes a viernes de
 a las 18:00 horas.

www.diarioeldia.cl

f LIVE diarioeldiacl

elDía | TV

IN MEMORIAM

Al cumplirse el quinto aniversario de la partida de quien fuera en vida, reconocida Industrial Panificadora Coquimbo PANADERÍA "NANY"

JOVELINA ADRIANA MORENO PASTÉN

(Q.E.P.D.)

"Quien ha partido no ha muerto realmente, solo se ha transformado en alguien más grande que la vida misma"

SUS HIJOS, HERMANOS Y ESPECIALMENTE QUIEN LA RECUERDA CON MUCHO CARIÑO.

PUBLIQUE SUS

AVISOS DE DEFUNCIÓN, AGRADECIMIENTOS Y CONDOLENCIAS

CONTACTO: PEDRO JAIME DÍAZ

E-mail: pjaime@eldia.la

Teléfono/WhatsApp: +569 84186590

Oración Milagrosa

Confío en Dios con toda la fuerza de mi alma, por eso le pido a Dios ilumine mi camino y me otorgue la gracia que tanto deseo. Rezar 3 días y publicar al 4º. Recibirás tu pedido por más que parezca imposible.

Devoción a Jesús

Confío en ti Jesús, con toda mi alma, me otorgue la gracia que tanto deseo: Rezar 7 Padre Nuestros. 7 Ave Marías. 7 Credos. Publicar al octavo día.

Gracias Fray Andresito

Por favor concedido

Confío en Dios

Con toda la fuerza de mi alma. Por eso le pido a Dios ilumine mi camino y me otorgue la gracia que tanto deseo. Rezar tres días, publicar al cuarto.

Oración a San Judas Tadeo

Patrón de los casos difíciles, ¡oh gloriosísimo Apóstol San Judas Tadeo! Siervo fiel y amigo de Jesús, con el nombre del traidor que entregó a nuestro querido Maestro en manos de sus enemigos; ésta ha sido la causa de que muchos os hayan olvidado. Pero la iglesia os honra e invoca universalmente como patrón de las cosas difíciles y desesperadas. Rogad por mí, que soy tan miserable y hacéd uso, os ruego, de ese privilegio especial a vos concedido de socorrer visible y prontamente cuando casi se ha perdido toda esperanza. Venid en mi ayuda en esta gran necesidad para que reciba los consuelos y socorros del cielo en todas mis necesidades, tribulaciones y sufrimientos, particularmente (haga aquí la súplica que desea obtener con fe y devoción, y repita esta oración durante 9 días, prometiendo publicarla en el 8º día y, aunque difícil o imposible, se le concederá). Y para que bendiga a Dios con vos y con todos los escogidos por toda la eternidad. Amén.

El Tiempo

TEMPERATURAS MÍNIMA Y MÁXIMA

ELQUI			LIMARÍ			CHOAPA		
La Serena	Coquimbo	Vicuña	Ovalle	Monte Patria	Río Hurtado	Illapel	Los Vilos	Canela
HOY LUNES MARTES	HOY LUNES MARTES	HOY LUNES MARTES	HOY LUNES MARTES	HOY LUNES MARTES	HOY LUNES MARTES	HOY LUNES MARTES	HOY LUNES MARTES	HOY LUNES MARTES
8-15 7-15 9-17	10-15 10-15 11-16	8-29 6-28 7-29	5-21 6-19 5-22	8-26 7-24 9-27	11-20 10-16 9-14	2-17 1-19 0-16	10-15 9-16 8-13	3-15 2-17 2-14
Radiación 0	Radiación 0	Radiación 0	Radiación 0	Radiación 0	Radiación 0	Radiación 0	Radiación 0	Radiación 0

TV Abierta

02 Chilevisión

05:45 Sabingo 07:30 Infomerciales
08:00 Tu hora Nick 09:00 CHV Noticias AM - Fin de semana 13:00 CHV Noticias tarde 15:00 Sabingo 18:00 Sabingo
20:30 CHV Noticias central
22:30 El Gran Hermano
01:00 Espiando la casa
02:20 La divina comida
03:30 Programación de trasnoche

04 TVN

06:00 Chile conectado 06:30 Puertas abiertas 07:30 Hermanos a la obra 09:15 Remodelaciones con celebridades 11:00 Cine Cantinflas 13:00 24 Tarde 15:00 Mundial de gimnasia artística Amberes 2024
20:45 24 horas central
22:30 TV Tiempo
22:35 Atlas de Chile
23:50 Celia
01:30 Informe final TV Tiempo
01:45 El día menos pensado
03:00 El cuento del tío
04:15 La vida es una lotería

05 Telecanal

05:00 Somos un plato 07:00 Agenda agrícola 08:00 Antena 3D 12:00 Agenda agrícola 13:00 Gigantes de las máquinas 14:00 Vagamundo 14:30 Antena 3D 15:30 TV mascotas 16:00 Los Magníficos 16:30 Los secretos de... 17:00 Retro y más Los Venegas y más Japping con Ja 18:00 Los Magníficos 19:00 Tu rumbo verde 20:00 El precio de la historia
20:30 El buscador Kitsch
21:00 Retro y más Los Venegas y más Japping con Ja
21:30 Los Magníficos
22:30 Circulo central
00:00 Sin culpa
01:00 Los Magníficos

07 La Red

05:00 Swiss Nature Labs 08:30 Antena 3D 15:00 Raffi 16:00 Swiss Nature Labs
22:00 La rebelión de los bárbaros
23:15 Hispania, la leyenda
00:00 Swiss Nature Labs
02:45 Fin de transmisión

11 Mega

06:00 Selección internacional China 06:50 Selección nacional 07:45 Japon vs. Chile 10:00 Meganoticias alerta 13:00 Meganoticias actualiza 15:00 De paseo 17:30 Mega estelares 18:45 Lo mejor - Como la vida misma
20:30 Meganoticias Prime
22:25 El tiempo
22:50 Casados con hijos
01:00 Disfruta la ruta
03:50 Azul profundo
04:00 Azul profundo

13 TVUC

06:00 Lugares que hablan 07:30 Santa Misa 08:00 El crucero 09:00 Camino a Santiago 10:00 Teletrece a la hora 11:00 Mesa central 13:00 Teletrece tarde 14:00 Melissa 15:20 Copa culinaria 16:35 Intervención refri 17:30 Recomiendo Chile 18:30 Oficios 2 19:00 Maravillas del mundo
20:30 Teletrece
22:28 El tiempo
22:35 Socios de la parrilla
00:25 Buscando a Dios
01:15 Rompe
02:20 FBI
03:00 T13 en vivo informa

YA ESTAMOS EN



Escanea el código QR para seguir nuestra cuenta y descubre videos increíbles para compartirlos fácilmente con tus amigos.



diarioeldia

UTILIDAD PÚBLICA
Teléfonos de consulta

HOSPITAL SAN JUAN DE DIOS, LA SERENA
+569 66522944

Fono regional COVID-19
800 12 3960

HOSPITAL SAN PABLO, COQUIMBO
+569 89203167
Sólo mensajes, no llamadas

Recetas médicas y consultas de horas
512-336281 - 512-336702

Vida Social

FERIAS DE EMPRENDEDORES

* Espacio Expo Crea La Serena invita a la Feria de Emprendedores que está presentando, de 10:00 a 20:00 horas, en Mall Vivo Coquimbo.

* Espacio Expo Crea La Serena invita a la Feria de Emprendedores que está presentando, de 10:00 a 20:00 horas, en Patio Outlet Peñuelas.

SANTORAL

Teresita de Avila

URGENCIAS

Ambulancia	131
Bomberos	132
Carabineros	133
Conaf	130
Fonodrogas	135
Investigaciones	134
Rescate Marítimo	137
Serv. Aéreo Rescate	138
Violencia intrafam.	149

FARMACIAS

LA SERENA	HOY	
Farmacia San Juan	04:20	0.39 B
Balmaceda 438	10:16	1.38 P
COQUIMBO		
Farmacias ALA Avenida El	16:21	0.35 B
Sauce 986	22:39	1.52 P
OVALLE		
Cruz Verde. Vicuña Mackenna	MAÑANA	
184	04:56	0.38 B
	10:47	1.32 P
	16:45	0.38 B
	23:10	1.56 P

Mareas

Sudoku

	7			9	6		4
	8		1	4			3
4		9		6		7	
3		6		1			9
5			8		4		6
1				3	4		5
	5		4		1		7
	6			5	1		4
8		4	7				9

Hay que emplear el razonamiento lógico y la observación, sin recurrir a complicados cálculos aritméticos. Se debe rellenar cada una de las 9 cajas con series de 1 al 9, sin repetir números dentro de ellas. Tampoco pueden repetirse estos números en las filas y las columnas.



SOLUCIÓN

ε	6	5	2	9	7	4	1	8
8	4	2	1	5	6	ε	9	7
7	9	1	8	ε	4	2	5	6
5	2	4	ε	7	9	8	6	1
9	1	ε	4	6	8	7	2	5
6	8	7	5	1	2	9	4	ε
1	7	8	9	2	5	6	ε	4
2	ε	6	7	4	1	5	8	9
4	5	9	6	8	ε	1	7	2

Puzzle



estado americ.	costum-bres	escogí	sabido	cuervo	cromo	vestido hindú		
privación					1/2 hilo, invert.	girar		
						radio		rio galo
						gaseosa		este
"fin de la lect.								
palurdo								
					letra griega			
					astato			
mastín					caminad			
					amperio			
de este modo				remol-cara				

terminar

no vidente

*la foto

bate sin T

sodio, in. lugar de juego

Persia

verano galo

germa-nio

proteged

Puzzle Nº 8435

*cont. de la lectura

praseo-dimio

lantano

CaO, inv.

salobre

SOLUCIÓN AL PUZZLE ANTERIOR

A	C								
L	E	A	S	E	L	O	S		
E	S	F	U	E	R	Z	O		
J	A	L	A	R	A	M	N		
A	I	V	C	A	E	B			
R	I	G	E	A	N	T	U		
A	C	I	A	R	A	I	S		
A	T	E	M	A	L	E	D	A	C
A	A	E	L	O	T	E	S		
M	O	R	A	O	S	E	R	A	
S	A	C	A	R	A	S	N	O	C

Horóscopo

Aries

21 de marzo al 20 de abril.

AMOR: A veces es necesario ser un poco más flexible para facilitar la solución a los conflictos. SALUD: Es muy importante que destine tiempo para descansar y recuperar algo más de vitalidad. DINERO: Rehúya cualquier conflicto en su trabajo. COLOR: Granate. NUMERO: 22.

Tauro

21 de abril al 20 de mayo.

AMOR: No deje que un mal paso termine por arruinar esta primera quincena del mes en cuanto a lo afectivo. SALUD: Póngale más cuidado a su salud. DINERO: Enfóquese en las cosas importantes y qué tienen gran incidencia en su futuro. COLOR: Celeste. NUMERO: 15.

Géminis

21 de mayo al 21 de junio.

AMOR: Trate de finalizar esta primera quincena buscando el modo de consolidar la relación que tiene. SALUD: Debe evitar cualquier ofuscación que altere su sistema nervioso. DINERO: Ponga los pies sobre la tierra cuando se trate de gastar el dinero que tiene. COLOR: Verde. NUMERO: 2.

Cáncer

22 de junio al 22 de julio.

AMOR: Es importante que separe las cosas cuando se trata de relación de pareja y trabajo. SALUD: Haga lo posible por eliminar las malas energías que ha ido absorbiendo. DINERO: Las cosas terminarán siendo favorables si es que sigue luchando. COLOR: Azul. NUMERO: 3.

Leo

23 de julio al 22 de agosto.

AMOR: Ha pasado suficiente tiempo cómo para que su corazón se haya sanado. SALUD: Procure descansar las horas necesarias para así recuperar sus energías. DINERO: Analice prontamente esas ofertas para ver si son tan rentables como parecen. COLOR: Violeta. NUMERO: 18.

Virgo

23 de agosto al 22 de sept.

AMOR: Debe darse una nueva oportunidad para ser feliz, usted es una buena persona y se lo merece. SALUD: Tenga mucha precaución si es que debe conducir algún vehículo. DINERO: Debe corregir el rumbo en su trabajo o habrá consecuencias. COLOR: Celeste. NUMERO: 8.

Libra

23 de sep. al 22 de octubre.

AMOR: Trate de no frecuentar tanto a esas personas que usted sabe le hacen mal. SALUD: Su organismo puede terminar bastante resentido si es que no se cuida debidamente. DINERO: Buscar nuevos horizontes laborales será muy importante durante lo que resta del mes. COLOR: Café. NUMERO: 9.

Escorpión

23 de oct. al 22 de noviembre.

AMOR: Es usted quién debe decidir que es bueno para su felicidad y qué no lo es. SALUD: Cuídese de problemas al corazón. DINERO: Supere esos sucesos y recuerde que tienes condiciones de sobra para tener un futuro mejor. COLOR: Amarillo. NUMERO: 1.

Sagitario

23 de nov. al 20 de diciembre.

AMOR: No debe aceptar que cualquier persona busque involucrarse sentimentalmente con usted para luego tomar todo como un juego. SALUD: Más atención con los problemas circulatorios. DINERO: Demuestre de lo que es capaz. COLOR: Beige. NUMERO: 6.

Capricornio

21 de dic. al 20 de enero.

AMOR: Para reencontrarse con su pareja es importante que se tome el tiempo necesario. SALUD: Tenga cuidado con esas molestias al estómago. DINERO: La mala comunicación tarde o temprano termina por afectar el ambiente que hay en su trabajo. COLOR: Rojo. NUMERO: 11.

Acuario

21 de enero al 20 de febrero.

AMOR: Busque a alguien bueno y que quiera estar con usted sin poner condiciones. SALUD: No deje de poner atención a sus complicaciones de salud. DINERO: Enfoque su esfuerzo para que pronto pueda lograr los objetivos que se ha traseado. COLOR: Rosado. NUMERO: 7.

Piscis

20 de febrero al 20 de marzo.

AMOR: Es muy positivo que quiera reafirmar los vínculos con los suyos, pero vea que disposición anímica tienen los demás. SALUD: Cuida bien de los suyos. DINERO: Aumentan los gastos, pero nada que no pueda solucionar con algo de orden. COLOR: Negro. NUMERO: 13.

NUEVO Proyecto

CONDOMINIO COSTA HORIZONTE



Edificio con Quincho



CON ESPACIOS pensados para ti



Con piscina XL



Con cancha de Paddle Tennis



DEPTOS DESDE

61,62 a 73,65 m2



CONOCE TU FUTURO DEPTO EN 360°

ALTA PLUSVALÍA



AV. GABRIELA MISTRAL CON CALLE LOS LÚCUMOS



Inmobiliaria Elqui



inmobiliaria_elqui.s.a



991640400 - 973373080
942834548 - 983267286
Oficina Central : 512 552 040



Información y Ventas:
Av. Gmo. Ulriksen esq.
Av. San Joaquín

